

## I. Vue d'ensemble sur l'environnement économique de la wilaya de Béni Abbès

### 1.1. La population :

La population est estimée à fin 2017 à plus de **60.000 habitants** (avec une densité très faible de l'ordre de **0,49 habitants/km<sup>2</sup>**). La population totale de la Wilaya au 31/12/2021 est estimée à **65.295** habitants, soit une densité de **0.59/hab/Km<sup>2</sup>**.

La répartition par dispersion de la population de la Wilaya, estimée à la fin de l'année 2021, se présente comme suit :

- Chef lieux de communes : **13895 habitants**.
- Agglomérations secondaires: **38494 habitants**.
- Zones éparses: **12906 habitants**.

Avec les caractéristiques suivantes : La population urbaine compte à la date du 31/12/2021, **52.389** habitants, représentant **80,23%** de la population totale.

La structure par âge fait apparaitre que plus de 60% de la population à moins de 30 ans.

- **Importance de la population jeune** : 63,69 % ont moins de 30ans
- **Proportion importante de la population en âge d'activité** (52,70%)
- **Tendance croissante à l'aggloméré** : Concentration de la majorité de la population dans la vallée de la Saoura (oasis) et au niveau du chef-lieu de wilaya : 92,5 % en 1987, 96,5 % en 1998, 91,92 en 2008 et 92,39 % en 2017.
- **Faible part de la population âgée de plus de 60 ans** : 6,59 % en 1998 contre 7,31% en 2008
- **Solde migratoire** : négatif (-394 habitants 1998/2008)
- **Un taux d'activité globale faible** (41,9%).
- **Faible taux d'activité au sein de la population du sexe féminin** (16,1%)

Superficie et densité par commune:

CODE COMMUNI	COMMUNES	POPULATION (HAB)	SUPERFICIE (KM2)	DENSITE (HAB/KM2)
5201	BENI-ABBES	16039	10040	1.35
5205	IGLI	8448	6220	1.29
5207	EL OUATA	10281	7950	1.13
5206	TABELBALA	6909	60560	0.11
5208	KERZAZ	6482	10520	0.61
5204	BENI-IKHLEF	3225	2615	1.23
5203	TIMOUDI	2994	6175	0.48
5202	O-KHODEIR	5326	1920	2.77
5209	KSABI	4130	2220	1.86
5210	TAMTERT	1258	3130	0.46
<b>TOTAL</b>		<b>56845</b>	<b>111 350</b>	<b>0.59</b>

Source : DPSB, Béchar

## 1.2. Les ressources naturelles :

### ❖ Les ressources en eau :

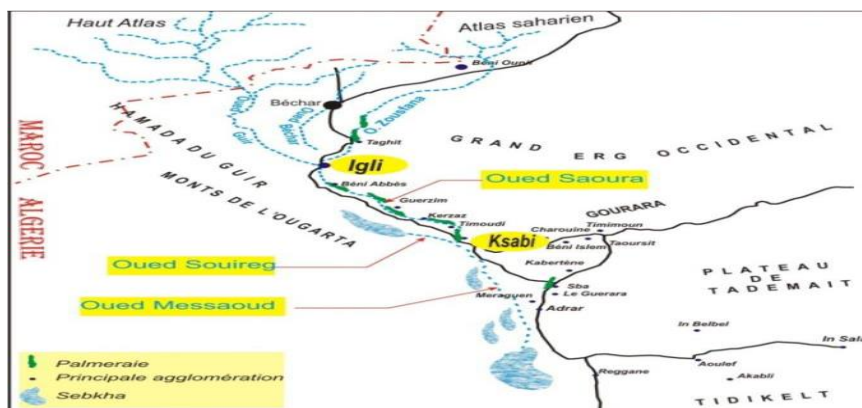
La wilaya de Béni Abbès (et par extension l'ensemble de l'ex wilaya de Béchar) dispose d'un réseau hydrographique assez important, les plus importants oueds traversant la wilaya sont : *Oued Guir* ; *Oued Zousfana* et *Oued Saoura*. Il est utile de signaler que le sous bassin versant de l'*Oued Guir* dont la partie supérieure se situe au Maroc, contribue aux débits de l'oued Saoura. Ses débits sont régulés par le barrage de *Djorf Torba*, avec un volume initial de 170 Millions de m<sup>3</sup> ; l'apport moyen des années 1989-2006 a été estimé à plus de 88 Millions de m<sup>3</sup>. Mais les eaux du barrage de *Djof Torba* ne profitent que très rarement à favoriser les débits de l'oued Saoura.

### La Vallée de l'oued Saoura traversant un milieu dunaire (Erg occidental) aux environs de Béni Abbès



Source : Google Earth

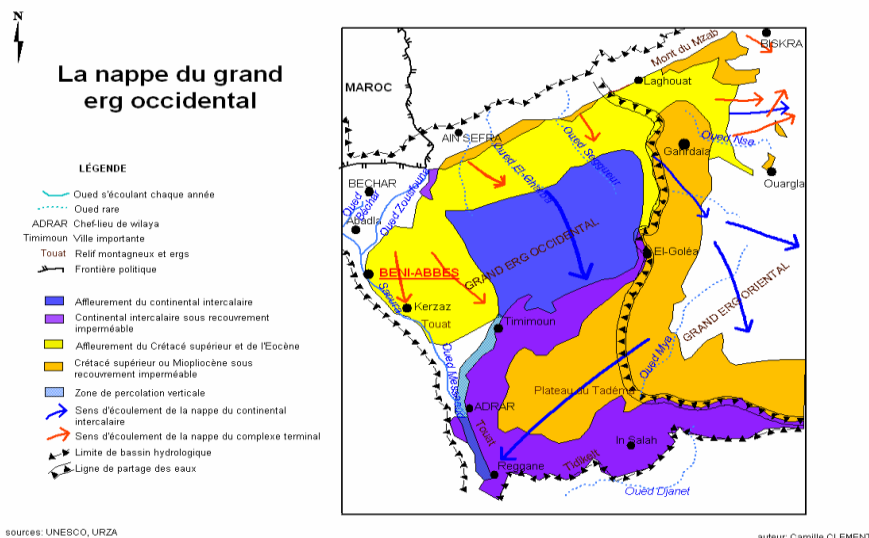
### Situation des écoulements des oueds de la vallée de la Saoura



## Les ressources en eau souterraines:

- Les nappes des calcaires du Turonien, et Carbonifère,
- La nappe du Continental Terminal
- Les nappes du Grand Erg occidental
- La nappe superficielle de l'Oued Saoura
- **La nappe fossile, provenant du complexe terminal, d'où provient la source Sidi Othmane.** Cette source est la base d'alimentation en eau de la ville de **Béni-Abbès**. Au niveau de la source, cette eau fossile surgit naturellement, elle est par ailleurs située à une plus grande profondeur (plus de 30 mètres).

Carte hydrogéologique de la nappe du grand erg occidental



Source / PATW, Béchar, 2013

## Usages des ressources en eaux:

Ayant toujours constitué la priorité des plans de développement, le secteur de l'hydraulique (AEP-assainissement) a connu d'importantes réalisations qui ont contribué au relèvement de la dotation en eau potable et de la qualité des réseaux.

### Alimentation en eau potable :

En matière d'alimentation en eau potable les principales ressources destinées à l'AEP proviennent des eaux souterraines, l'unique ressource d'approvisionnement d'eau pour l'oasis de Beni Abbès.

- **Eaux souterraines : indéterminée**
- **Eaux superficielles : 57.500 m<sup>3</sup>**

Cette localité, renferme quatre (04) nappes interconnectées, de taille variée :

- La nappe, la plus ample du grand erg occidentale, elle communique par un drain naturel avec les nappes des terrasses alluviales et d'inféro-flux de la Saoura.
- La nappe de Hammada du Guir, contenue dans les calcaires lacustres du tertiaire ;
- Les nappes fossiles.

En général, la nappe du grand erg occidental offre une bonne eau et représente le principal nerf du système aquifère au sein duquel, il existe un exutoire par excellence, dite usuellement la grand source de Sidi Othmane (33 l/s).

Il est à signaler que les forages en service, soit 42 forages et 19 puits, totalisent une production de 18665 m<sup>3</sup>/j .

La dotation moyenne au niveau des chefs-lieux est convenable, elle avoisine les 190 L/H/J et le taux de raccordement est de 99 % en 2021. Le raccordement au réseau au niveau des centres urbains est presque total. En général, les centres urbains de la Wilaya de Beni Abbès sont correctement desservis en eau potable.

**Les puits et les forages :** le nombre de forages et puits: **42** forages en service et **19** puits.

Caractéristiques hydrogéologiques des aquifères :

- Profondeur moyenne des forages : de **10** à **200 m** ;
- Débit moyen des forages : entre **02** est **8 l/s** ;
- La production totales sont de l'ordre de **18665m<sup>3</sup>/j**;

▪ **Eau Superficielle :**

**Les Barrages :** néant, mais il existe une étude de barrages de faisabilité au niveau de la daïra d'Igli :

- BET AQUALIOGUE ( Portugal)
- Etude achevée en 2019.

▪ **Les retenues collinaires :** des retenues collinaires commune Kerzaz de capacité 57000 m<sup>3</sup>.

**L'Oued Saoura :** L'Oued Saoura est issu de la jonction entre l'Oued Guir et l'Oued Zouzfana qui s'étend sur une distance de 303 km .Il constitue la limite ouest du Grand Erg Occidental .Il forme le système fluvial pénétrant le plus au sud dans le Sahara partir des montagnes de l'Atlas. Sa vallée comporte un certain nombre d'oasis. La réalisation du barrage de Djorf Torba sur l'Oued Guir a eu pour minorer son débit .

Il existe également de nombreuses autres vallées, notamment : oued Anshal et oued Ali

▪ **Les Eaux de Sources naturelles :**

Il existe une source unifiée dans la zone (la source d'Ain Sidi Othman) qui alimente la commune de Béni Abbas en eau potable, débite 25 l/s dont 17 l/s est utilisé pour desservir l'AEP de la ville et 8 l/s pour les besoins d'irrigation.

**Potentialités hydriques (Source : DRE, Béchar Source : DRE, Béchar)**

Communes	FORAGES		PUITS		SOURCES		BARRAGES		Total Débit (l/s)
	NBR	DEBIT (L/S)	NBR	DEBIT (L/S)	NBR	DEBIT (L/S)	NBR	DEBIT (L/S)	
TABELBALA	3	16.1	3	11	0	0	0	0	27.10
IGLI	2	8	5	19	0	0	0	0	27
BÉNI ABBES	4	67	4	16.5	1	17	0	0	100.50
TAMTERT	0	0	3	11	0	0	0	0	11
EL OUATA	4	15	8	27	0	0	0	0	42
KERZAZ	0	0	8	18	0	0	0	0	18
BÉNI IKHLEF	0	0	9	14	0	0	0	0	14
TIMOUDI	0	0	6	12	0	0	0	0	12
O/ KHODEIR	0	0	9	16	0	0	0	0	16
KSABI	0	0	11	22	0	0	0	0	22
<b>TOTAL</b>	<b>13</b>	<b>106,1</b>	<b>58</b>	<b>166,5</b>	<b>1</b>	<b>17</b>	<b>0</b>	<b>0</b>	<b>172,6</b>

#### ❖ Les ressources en sol :

La région appartient au domaine saharien, situé dans la partie occidentale de la dépression sud-atlasique. On y compte :

- des *Hamada*
- l'*Erg et les cordons dunaires le long de la Vallée de la Saoura*.

Ce sont des « terres » sahariennes dont une partie a été fertilisées artificiellement et quia produit un sol agricole dans les oasis par des agriculteurs familiaux dans le cadre d'une économie de subsistance autour du palmier-dattier. D'autres superficies arides et des terres sablonneuses ont été récemment mises en valeurs dans le cadre de programmes agricoles à la périphérie des oasis ou dans des vallées riches en ressources hydriques.

#### ❖ Les ressources d'énergie solaire :

Le désert saharien bénéficie d'une puissance de rayonnement solaire parmi les plus élevées de la planète (entre 5 et 7 KWh/m<sup>2</sup>/jour). La wilaya se caractérise par un gisement solaire important, l'insolation (ou ensoleillement) journalière en moyenne est de 10 heures. Parmi les grands projets envisagés dans la région, le lancement de l'étude d'une centrale solaire à Béni Abbès.

La région de Béni Abbès comme l'ensemble de la wilaya est irriguée par un vaste réseau électrique qui raccorde plus de **18.815** foyers (soit environ **1.710** foyers/commune en moyenne; plus de 2.900 foyers dans la seule ville de Béni Abbès).

**Le taux d'électrification est assez acceptable de l'ordre de 80,58%.**

Le réseau en question a bénéficié surtout des programmes engagés dans le cadre de la politique d'électrification rurale qui a eu un grand succès partout en Algérie.

**Les projets à lancer ou en cours :** La stratégie du secteur à long terme (2030) se décline comme suit :

1. Le raccordement du reste de la partie sud de la wilaya au réseau national (11 communes).
2. Le renforcement du parc de production de l'énergie solaire.
3. La couverture de toute les communes par le réseau gaz

#### ❖ Les ressources floristiques et les parcours :

Les ressources forestières dans ce type d'espace sont rares, formées essentiellement d'espèces arbustives rustiques et adaptées aux conditions difficiles du milieu, tels que *les tamarix, les genévriers, les acacias, le caroubier*, ainsi que des espèces racinaires comme le « *terfes* » blanc (*truffe du désert*).

Il existe un potentiel appréciable *en parcours sahariens* (cas de la zone de Tabelbala avec 0,82 millions d'hectares). Ces parcours sont parfois dans un état de dégradation avancé

La zone de Béni Abbès et ses environs (notamment au niveau des plateaux *d'Igli, d'Ougarta, Ouled Khedir et Tabelbala*) renferme aussi une diversité d'écosystèmes. La végétation locale forme un vaste champ de parcours (steppiques, présaharien et saharien) assez riche.

### 1.3. Les potentialités économiques

#### 1.3.1. Le potentiel agricole :

- Une **surface totale utilisée par l'agriculture de 72.401 ha**, avec en première position la commune de **Tabelbala** (53% de la surface agricole totale) ;
- Un vaste espace de parcours et pacages de l'ordre de **662.246 ha (plus de 6.500 ha/commune en moyenne)**, souvent assez dégradé et peu aménagé.



- **Mais une SAU faible de 46.407 ha (soit moins de 16% de la surface agricole totale (dont une SAU irriguée de l'ordre de 6.921 ha)**
- Seules deux communes (**Tabelbala et Igli**) disposent d'une surface irriguée de plus **1.000 ha**
- **Les oasis de la vallée de la Saoura** : Une région réputée pour son micro climat dans les palmeraies et par son système de production étagé favorisant largement une dynamique particulière de l'agriculture oasisienne. Les principales ressources sur laquelle se basaient (et se basent toujours) toutes les pratiques et l'ensemble des activités agricoles et rurale est l'eau, amenée en grande partie par différents systèmes : - par des anciens systèmes comme les « Foggara » (actuellement en déperdition), - mais aussi par de nouveaux systèmes comme les forages de puits, l'utilisation des motopompes et la technique d'irrigation du « goutte à goutte ».

#### Oasis et palmeraie de la vallée de la Saoura



#### Répartition des terres dans la wilaya de Béni Abbès

Communes	Superficie Totale (ha)	Terres improductives non affectées à l'agriculture(ha)	Terres Utilisées par l'Agriculture (ha)	Terres agricoles improductives (ha)	Pacages et Parcours (ha)	Superficie Agricole Utile (ha)	Dont S.A.U irriguée (ha)
BENI ABBES	1 004 000	498 784	505 216	3 900	500 000	1 165	412
TAMTERT	313 000	211 122	101 878	538	100 000	1 228	797
IGLI	622 000	601 271	20 729	3 100	15 600	2 409	1 230
LOUATA	795 000	789 253,	5 747	2 229	1 317	2 057	584
BENIKHLEF	261 500	257 699	3 801	1 720	1 400	721	344
KERZAZ	1 052 000	1 049 108	2 892	1 065	1 200	627	535
TIMOUDI	617 500	614 290,	3 210	1 800	1 000	450	280
OULED KHODEIR	192 000,00	190 273	1 727	1 000	229	576	466
KSABI	222 000	220 086	1 914	826	200	887	523
TABALBALA	5 606 000	5 524 713	81 287	3 700	41 300	36 287	1 750
<b>TOTAL</b>	<b>10 685 000</b>	<b>9 956 599</b>	<b>728 401</b>	<b>19 878</b>	<b>662 246</b>	<b>46 407</b>	<b>6 921</b>

Source : nous-mêmes selon les données de la nouvelle DSA

### La production agricole :

Dans cette wilaya oasienne et exposée à la rigueur du climat et à sols peu riche, la production agricole est basée essentiellement sur les cultures pérennes, notamment le palmier-dattier en zone oasienne et péri-oasienne sur plus de 5.000 ha. Arrivent ensuite des cultures céréalières et des cultures maraichères en zones de petite mise en valeur hors oasis.

#### Productions Végétales (année :2020/2021 ):

##### Arboriculture

DAIRA	COMMUNES	PALMIERS DATTIERS		AGRUMES		FIGUIERS		RAISIN	
		SUP (ha)	PRO ( qx)	SUP (ha)	PRO ( qx)	SUP (ha)	PRO ( qx)	SUP (ha)	PRO ( qx)
BENI ABBES	BENI ABBES	315.5	8325	03	30	02	20	02	20
	TAMTERT	340	8480	02	20	02	20	04	40
<b>TOTAL BENI ABBES</b>		<b>655.5</b>	<b>16805</b>	<b>05</b>	<b>50</b>	<b>04</b>	<b>40</b>	<b>06</b>	<b>60</b>
KERZAZ	KERZAZ	802	20300	02	25	01	10	02	25
	TIMOUDI	292	19850	01	10	01	10	02	25
<b>TOTAL KERZAZ</b>		<b>1094</b>	<b>40150</b>	<b>03</b>	<b>35</b>	<b>02</b>	<b>20</b>	<b>04</b>	<b>50</b>
O/ KHODEIR	O/ KHODEIR	457	9700	02	25	01	12	02	20
	KSABI	370	13346	02	25	01	12	02	20
<b>TOTAL O/ KHODEIR</b>		<b>827</b>	<b>23046</b>	<b>04</b>	<b>50</b>	<b>02</b>	<b>24</b>	<b>04</b>	<b>40</b>
EL OUATA	EL OUATA	570	7360	07	70	03	30	02	20
	BENI IKHLEF	318	14500	1	18	01	10	01	10
<b>TOTAL EL OUATA</b>		<b>888</b>	<b>21860</b>	<b>08</b>	<b>88</b>	<b>04</b>	<b>40</b>	<b>03</b>	<b>30</b>
IGLI	IGLI	651.5	22042.5	05	50	04	60	08	80
TABELBALA	TABELBALA	900	65000	01	10	04	60	08	82
<b>TOTAL</b>		<b>5 016</b>	<b>188 903.5</b>	<b>26</b>	<b>283</b>	<b>20</b>	<b>244</b>	<b>33</b>	<b>342</b>

##### Les Céréales :

DAIRA	COMMUNES	AVOINE		ORGE		BLE TENDRE		BLE DUR	
		SUP (ha)	PRO ( qx)	SUP (ha)	PRO ( qx)	PRO ( qx)	SUP (ha)	PRO ( qx)	SUP (ha)
BENI ABBES	BENI ABBES	14	22	11	40	00	00	03	30
	TAMTERT	15	22	10	40	00	00	06	60
<b>TOTAL BENI ABBES</b>		<b>29</b>	<b>44</b>	<b>21</b>	<b>80</b>	<b>00</b>	<b>00</b>	<b>09</b>	<b>90</b>
KERZAZ	KERZAZ	00	00	40	1000	00	00	35	700
	TIMOUDI	00	00	30	750	00	00	25	500
<b>TOTAL KERZAZ</b>		<b>00</b>	<b>00</b>	<b>70</b>	<b>1750</b>	<b>00</b>	<b>00</b>	<b>60</b>	<b>1200</b>
O/ KHODEIR	O/ KHODEIR	06	60	60	2400	00	00	38	1140
	KSABI	04	40	30	1200	00	00	20	900
<b>TOTAL O/ KHODEIR</b>		<b>10</b>	<b>100</b>	<b>90</b>	<b>3600</b>	<b>00</b>	<b>00</b>	<b>58</b>	<b>2040</b>
EL OUATA	EL OUATA	07	10	15	80	00	00	20	200
	BENI IKHLEF	00	00	30	750	00	00	25	500
<b>TOTAL EL OUATA</b>		<b>07</b>	<b>10</b>	<b>45</b>	<b>830</b>	<b>00</b>	<b>00</b>	<b>45</b>	<b>700</b>
IGLI	IGLI	03	30	11	30	00	00	03	30
TABELBALA	TABELBALA	10	250	10	90	60	750	09	150
<b>TOTAL</b>		<b>59</b>	<b>434</b>	<b>247</b>	<b>6380</b>	<b>60</b>	<b>750</b>	<b>184</b>	<b>4210</b>

**Cultures maraichères:**

DAIRA	COMMUNES	CAROTTES		TOMATE		OIGNONS		POMME DE TERRE	
		SUP (ha)	PRO ( qx)	SUP (ha)	PRO ( qx)	SUP (ha)	PRO ( qx)	SUP (ha)	PRO ( qx)
BENI ABBES	BENI ABBES	05	250	1.5	200	3	300	04	400
	TAMTERT	05	250	7	930	15	7000	12	1200
<b>TOTAL BENI ABBES</b>		<b>10</b>	<b>500</b>	<b>8.5</b>	<b>1130</b>	<b>18</b>	<b>7300</b>	<b>16</b>	<b>1600</b>
KERZAZ	KERZAZ	10	500	5	1000	20	9000	14	1400
	TIMOUDI	07	350	3	750	20	9000	07	700
<b>TOTAL KERZAZ</b>		<b>17</b>	<b>850</b>	<b>8</b>	<b>1750</b>	<b>40</b>	<b>18000</b>	<b>21</b>	<b>2100</b>
O/ KHODEIR	O/ KHODEIR	05	250	02	240	03	250	07	700
	KSABI	06	300	02	240	03	250	06	600
<b>TOTAL O/ KHODEIR</b>		<b>11</b>	<b>550</b>	<b>04</b>	<b>480</b>	<b>06</b>	<b>500</b>	<b>13</b>	<b>1300</b>
EL OUATA	EL OUATA	07	350	8	1500	20	9000	5	500
	BENI IKHLEF	05	250	3	600	15	7000	10	10000
<b>TOTAL EL OUATA</b>		<b>12</b>	<b>600</b>	<b>11</b>	<b>2100</b>	<b>35</b>	<b>16000</b>	<b>15</b>	<b>1500</b>
IGLI	IGLI	4.5	300	02	200	06	600	04	400
TABELBALA	TABELBALA	05	300	10	1800	20	10000	10	10000
<b>TOTAL</b>		<b>59.5</b>	<b>3100</b>	<b>43.5</b>	<b>7460</b>	<b>125</b>	<b>52400</b>	<b>79</b>	<b>16900</b>

**Production animale**

**Cheptels animaux (2021 -2022)**

DAIRA	COMMUNES	BOVINS		CAPRINS		OVINS		CAMELINS	
		TOT	VACHES	TOT	CHEVRES	TOT	BREBIS	TOT	CHAMELLES
BENI ABBES	BENI ABBES	-	-	1308	1149	2833	2668	3775	3370
	TAMTERT	-	-	216	186	564	524	329	296
<b>TOTAL BENI ABBES</b>		<b>-</b>	<b>-</b>	<b>1524</b>	<b>1335</b>	<b>3397</b>	<b>3192</b>	<b>4104</b>	<b>3666</b>
KERZAZ	KERZAZ	24	13	1231	1071	2402	2190	667	590
	TIMOUDI	0	0	703	636	1595	1460	573	420
<b>TOTAL KERZAZ</b>		<b>24</b>	<b>13</b>	<b>1934</b>	<b>1707</b>	<b>3997</b>	<b>3650</b>	<b>1240</b>	<b>1010</b>
O/ KHODEIR	O/ KHODEIR	06	06	1637	1264	2676	2209	42	39
	KSABI	04	04	1471	1259	2809	2485	219	180
<b>TOTAL O/ KHODEIR</b>		<b>10</b>	<b>10</b>	<b>3108</b>	<b>2523</b>	<b>5485</b>	<b>4694</b>	<b>261</b>	<b>219</b>
EL OUATA	EL OUATA	-	-	1543	1293	3893	3357	2775	2551
	BENI IKHLEF	08	03	387	353	1102	1033	258	220
<b>TOTAL EL OUATA</b>		<b>08</b>	<b>03</b>	<b>1930</b>	<b>1646</b>	<b>4995</b>	<b>4390</b>	<b>3033</b>	<b>2771</b>
IGLI	IGLI	0	0	942	887	2199	2048	664	620
TABELBALA	TABELBALA	-	-	4261	3967	12096	10430	2959	2816
<b>TOTAL</b>		<b>42</b>	<b>26</b>	<b>13699</b>	<b>12065</b>	<b>32169</b>	<b>28404</b>	<b>12261</b>	<b>11102</b>



**Volailles**

DAIRA	COMMUNES	POULETS DE CHAIR	
		BATIMENTS	CAPACITES
BENI ABBES	BENI ABBES	13	36200
	TAMTERT	03	6240
<b>TOTAL BENI ABBES</b>		<b>16</b>	<b>42440</b>
KERZAZ	KERZAZ	08	15500
	TIMOUDI	05	12200
<b>TOTAL KERZAZ</b>		<b>13</b>	<b>27700</b>
O/ KHODEIR	O/ KHODEIR	07	17200
	KSABI	-	-
<b>TOTAL O/ KHODEIR</b>		<b>07</b>	<b>17200</b>
EL OUATA	EL OUATA	09	27660
	BENI IKHLEF	05	16500
<b>TOTAL EL OUATA</b>		<b>14</b>	<b>44160</b>
IGLI	IGLI	28	65500
TABELBALA	TABELBALA	03	3500

**D'autres atouts en potentiel agricole :**

- ✚ Un potentiel agricole en terre non négligeable localisé au niveau hors palmeraie (APFA, Concessions)
- ✚ L'existence de zones d'épandage de crue méritant une meilleure valorisation
- ✚ L'existence de terroirs de prédilection pour le développement de certaines filières : condiment en oasis, palmier dattier, élevage camelin....
- ✚ Des efforts en matière de diversification des cultures (céréales, arboriculture, cultures maraîchères, cultures condimentaires)
- ✚ L'engagement d'un système de développement agricole hors oasis, grâce au soutien de l'Etat en matière de création de périmètres agricoles, octroyés dans le cadre :
  - de la mise en valeur en Concessions : 38.012 ha, soit plus 51% de la surface agricole totale ;
  - de l'APFA : 7.198 ha , soit 10% de la surface agricole totale ;
  - le reste concerne divers octrois dans le cadre des nouvelles mesures de mise en valeur.

**Les forces motrices :**

- ✚ le potentiel en ressources naturelles encore largement intact malgré les effets de la dégradation et des pressions de toutes sortes ;
- ✚ la dynamique particulière de l'agriculture oasisienne, une agriculture familiale et pluriactive ;
- ✚ la mobilité de la population ;
- ✚ les « stratégies familiales » de diversification des activités ;
- ✚ la nouvelle orientation donnée à l'agriculture avec l'association « Foggara-Forage de puits-Petite et moyenne mise en valeur » ;
- ✚ les actions engagées depuis plus de 25 ans à la suite des programmes de mise en valeur hydro-agricole (programme APFA, programmes des Concessions agricoles, PPDRI.), bien que fortement soutenus par des aides et un accompagnement technique, n'ont que rarement donné les résultats espérés.

Au vu des potentialités importantes offertes par les milieux naturels et surtout par la disponibilité des eaux d'irrigation, ***l'agriculture peut encore largement constituer le secteur le plus en vue pour développer la région. Cette grande activité et ce mode de vie rural***, dans le contexte d'une société saharienne en pleine mutation, ***constitue un atout de taille pour les populations locales, un enjeu stratégique pour la région et une des bases économiques qu'il ne faudrait pas négliger.***

### **1.3.2. Le potentiel touristique et l'artisanat :**

Les atouts touristiques de la région de ***Béni Abbès*** sont essentiellement d'ordre naturel et paysager, avec une identité touristique propre à chaque sous espace. Ils résident également dans la richesse exceptionnelle du patrimoine historique et culturel saharien et les traditions d'accueil des populations locales.

En matière de vocation touristique, la caractéristique principale de la région est qu'elle puisse combiner un tourisme itinérant à travers la boucle des oasis et un tourisme de séjour intégrant les différents sites touristiques (oasis, ksours, sites archéologiques, zaouïas, mausolées...).

Dans cette région, il est dégagé deux sites importants :

- **Un territoire de villages et d'oasis exceptionnelles dans les Hamadas du Guir et de la vallée de l'Ougarta : c'est la zone de Tibelbala-Zeghamra**
- **Les territoires oasiens de la route des Ksours :** avec Béni Abbès au centre et à sa périphérie les communes (leurs chapelets d'oasis) ***d'Igli, de Tadmert, d'El Ouata, de Béni Ilhlef, de Kerzaz, de Timmoudi, de Ksabi.***

On y rencontre :

**a) Les forteresses (*gasbat*)** qui font partie du paysage naturel et culturel des oasis du sud-ouest saharien

**b) Les ksours** qui constituent la dernière étape de l'évolution de l'habitat traditionnel. Dans la région de Béni Abbès et tout le long de la vallée de la Saoura et, au-delà (dans la vaste commune de Tabelbala), on est en présence d'une guirlande de ksours et de forteresses, dont une grande partie en ruine ou abandonnée.

**D'autres atouts sont à signaler :** l'ouverture de nouvelles routes ou la réhabilitation d'anciens chemins et pistes à l'intérieur des oasis pouvant à la fois désenclaver les nombreux villages et ksours et permettre la multiplication des circuits touristiques et les visites (route des ksours, route entre Zeghamra et Tabelbala, notamment).

Sur le plan de l'investissement touristique, il y a eu création de ZET dans différentes communes

#### **❖ Hôtellerie:**

La wilaya de Béni Abbès dispose de 03 établissements hôteliers.

#### **❖ Agences de voyage:**

La wilaya de Beni Abbès ne comprend qu'une seule agence de tourisme qui assure les services du Hadj et de la Omra.

#### **❖ L'activité artisanale :**

Les villages et les communes de la région disposent de traditions et de savoirs faire dans des domaines divers qui peuvent permettre l'éclosion de nouvelles vocations et de nouvelles initiatives pour le développement des filières artisanales.

On compte ici environ **650 artisans qui sont portés sur le registre de la Chambre des arts et des métiers (CAM) de Béchar**, dans les domaines de l'artisanat de service (**plus de 4340 dossiers enregistrés**), peu dans l'artisanat technique (textile, vannerie, travail de l'argile, cuir et peaux, maintenance, mécanique, électromécanique, plomberie, menuiserie., avec près de **(800 inscrits.)**) et rarement dans l'artisanat d'art. Les communes de la wilaya regroupent plus de 600 artisans, dont les activités se limitent au niveau de leurs habitations.

❖ **Les activités artisanales les plus importantes :**

Industries textiles traditionnelles, tapis, matelas, housses de canapés et oreillers, tentes arabes, vêtements traditionnels, ornements traditionnels, poterie, sculpture sur bois, dessin de peintures avec des types de sable, fabrication de divers outils et ustensiles avec des dérivés de palmier (frondes, arjun et carnav), gravure sur cuivre et sculpture sur gypse, en plus des arts culinaires et des aliments traditionnels.

**1.3.3. Le potentiel minier et les carrières :**

Ce secteur peut être un secteur d'avenir. Les potentialités d'expansion sont importantes. La wilaya de **Béni Abbès** est en train de développer une troisième vocation grâce aux différents résultats très probants dans le domaine de la recherche et des prévisions d'exploitation de gisements miniers et de ressources sableuses et argileuses, mais aussi d'autres ressources minières (manganèse, cuivre, baryte, Sel, argile, kaolin, pyrofite...) assez importantes dans la région.

**Principales ressources minières et en substances utiles et leur mode d'exploitation par commune**

<b>Zone</b>	<b>Mines et substances utiles</b>	<b>Production d'agrégat</b>
Béni Abbès – Erg occidental	Sable quartzeux	Fabrique de briques silico-calcaire- Verrerie Moulage
Igli – Erg occidental	Sable dunaire	Fabrique de briques silico-calcaire- Verrerie Moulage
Oud Demrane - Tabelbala	Andésite	Pierre de construction
Oued Chieker	Gypse	Liants
Djebel Guettara	Fluorine	Industrie chimique Métallurgie - Céramique
Draissa GuelbEnhas - Tabelbala	Barytine	Fabrication de boues de forge Industrie chimique
Ksabi	Roses des sables	Collections- Objets de décoration
1 gisement à Tabelbala	Kaolin	Céramique de haute qualité
Sekbkha El Malah commune de Kerzaz	sel	
1 gisement à Ben Zireg	Schiste argileux	Fabrication du ciment.
Oued Damrane - Tabelebala	Andésite	Pierre de construction

Source : DMI Béchar

### La localisation des gisements d'argiles, de marnes et

Gisement	Localisation	Réserves
Argiles	Tabelbala	Petites élévations de : L : 10 km - I : 0,5-2km
	Ougarta	Réserve : 25 km
	El Gaada	Non estimées
	Zeghamra (Béni-Abbes)	Actuellement exploités par un opérateur algérien
	Beni Abbès	B= 628,16 t C <sub>1</sub> =1372,27 t C <sub>2</sub> =4742,99 t
Grès	OuledKhedir	

Source : PAWT Béchar, 2013

Les seules activités lancées dans les domaines des mines et des carrières sont concentrées pour l'instant dans les communes urbanisées comme :

- **Béni Abbès** : avec la SARL Faïenceries algériennes dans la zone de l'**Ougarta** pour l'extraction de l'argile à pyrophyllite pour la fabrication de faïences. Cette entreprise est actuellement à l'arrêt, suite à une contestation de la part des populations locales (causes avancées : peu d'emplois créés et pollution du milieu) ;
- **Igli** : avec l'EURL Boualem ETP en activité depuis le début de l'année 2018 pour l'extraction du calcaire.
- **Tabelbala** : avec la SPA Albaryte pour l'extraction de la Barytine dans la zone de Draïssa (actuellement en phase d'exploration)
- **Oued Oudika** : avec l'EPE/SPA EVSM pour l'extraction du calcaire (actuellement en activité).

#### 1.3.5. L'Industrie :

Les zones d'activités de Beni Abbas occupent un emplacement stratégique et sont considérées comme la porte d'entrée de la future ville, par laquelle elle ouvrira largement ses portes aux investissements, attirera la main-d'œuvre et fera avancer l'économie nationale.

#### ❖ Ressources minières:

La région de Beni Abbas est centrée au cœur des dunes de sable et de la nature de son sol et de sa riche richesse mystique et minérale variée.

Un potentiel intéressant dans le domaine du développement des PME agroalimentaires. Des perspectives touristiques prometteuses pour l'industrie des biens et de services touristiques (textile, céramique,...). Selon les chiffres communiqués par les services de la DMI de Béchar, on compte les PME/PMI suivant :

#### Identification de quelques PME dans la région

commune	Agro-alimentaire	Bâtiment et travaux publics	Autre secteurs	Nombre d'emplois
IGLI	1*	1		20
BENI ABBESS		2	1	11
TAMTERT				
EL OUATA			1	1
<b>Total</b>	<b>1</b>	<b>3</b>	<b>2</b>	<b>32</b>

Source : DPSB

### ❖ Les Zones d'activités industrielles :

Béni Abbès n'a pas encore bénéficié de l'octroi d'une Zone industrielle (ZI). Elle a en revanche pu dégager **une Zone d'activité (ZAC) de 80 ha** à l'entrée de la ville, sur un plateau appelé km 15 (le choix de terrain fait et début d'aménagement réalisé).

Les autorités ont pu aussi dégager **une Micro zone (de 10 ha)** pour la ville de Béni Abbès (le PV de choix du terrain fait en 2011 qui serait destinée aux petits investissements (micro entreprise, BTP, commerce)



Zone d'activité (ZAC) – Plateau 15km

### 1.3.6. Le commerce :

Le secteur du commerce dispose d'une infrastructure destinée aux activités commerciales plus au moins suffisante pour répondre au besoin de la population locale.

La répartition de l'infrastructure existante se présente comme suit:

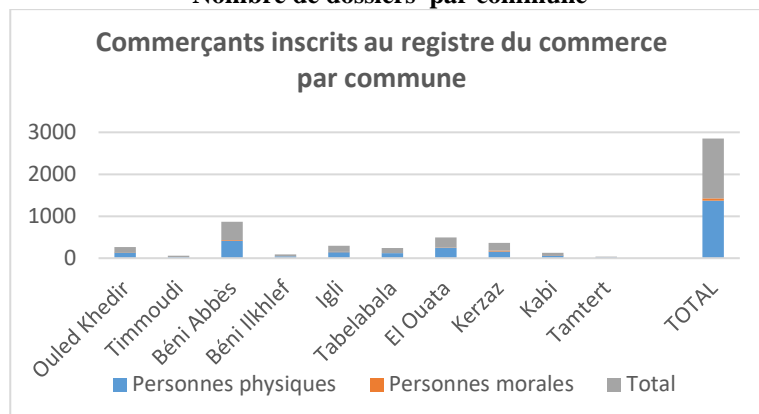
- Marchés couverts : 01 situé à Béni Abbès.
- Marchés de proximité : 05 (Elouata, OuledKhdeir, Tabilbala, Igli, Beni Abbès).
- Abattoirs : 03 ( Béni Abbès, Igli et Kerzaz).

La Wilaya de Beni Abbès est une ville touristique avec distinction, et le tourisme est considéré comme l'un des secteurs économiques les plus importants de l'état. Il est riche en potentiel touristique qui le qualifie de pôle touristique, en raison de sa situation stratégique et de ses diverses capacités touristiques, notamment naturelles, historiques, religieuses et culturelles.

Selon les statistiques fournies par la direction du commerce et des prix (DCP) au 31/10/2018, la répartition des commerces par catégorie nous donne la configuration suivante :

- Un total de 1.427 commerçants (soit près de 143 commerçants/commune en moyenne) dont une très grande majorité de personnes physiques inscrites au registre de commerce.
- La plupart de ces commerçants sont situés en grande partie dans les quatre grandes agglomérations de la région : Béni Abbès, Igli, El Ouata, Kerzaz et Tabelabela.

Nombre de dossiers par commune



Source / DDCP

Répartition des commerçants par secteurs d'activités (2022) :

Communes	Prod Industriel		Prod Artisanal		Prestation/ Service		Commerce		
	PM	PP	PM	PP	PM	PP	Importateurs	Grossistes	Détaillants
							PM	PP	PM
Beni abbes	06	42	00	01	10	116	01	00	02
Tamtart	00	00	00	00	01	02	00	00	00
Igli	03	20	00	00	02	38	00	00	01
Alouata	00	19	00	01	02	72	00	00	00
Beni yakhlef	01	06	00	00	00	16	00	00	00
Karzaze	00	15	00	00	03	39	00	01	00
Timoudi	00	09	00	00	00	07	00	07	00
Oulad khedir	00	12	00	00	01	40	00	01	00
Ksabi	00	11	00	00	00	16	00	00	01
Tabelbala	00	14	00	00	03	31	00	00	00
<b>Total</b>	<b>10</b>	<b>148</b>	<b>00</b>	<b>02</b>	<b>22</b>	<b>377</b>	<b>01</b>	<b>09</b>	<b>04</b>

Infrastructures de stockage et de distribution

Commune	Infrastructure de stockage		Marché de gros (Nbre et nature)	Marchés de détail (Nbre et nature)	Souks Hebdomadaire (Nbre et nature)
	Capacités installées	lont sous froid			
Beni abbes	40	01	/	1 Marché de proximité	/
Tamtart	0	02	/	/	/
Igli	855	00	/	1 Marché de proximité 1 Marché de fruits et légumes	/
Alouata	81.2	00	/	1 Marché de proximité	Marché hebdomadaire (01)
Beni yakhlef	/	00	/	/	/
Karzaze	/	00	/	/	/
Timoudi	/	00	/	/	/
Oulad khedir	/	00	/	1 Marché de proximité	/
Ksabi	/	00	/	/	/
Tabelbala	/	00	/	1 Marché de proximité	/



### 1.3.7. Les infrastructures économiques.

La consistance du réseau de la wilaya de *Beni Abbes* totalise **1529,7 km dont presque la moitié en pistes, 28% % en routes nationales, 8% en Chemins de wilaya et 14% en chemin communaux** (ce qui correspond à une densité moyenne de 0,03 Km de route au Km<sup>2</sup> ou 13.74 km pour 1000 habitants).

Il en ressort que l'infrastructure routière est inégalement répartie à travers l'espace de la C.A. Les deux communes de *Tabelbala et Beni Abbes totalisent plus de 68 % du total réseau routier*. La plupart des communes sont mal irriguées, compte tenu de leurs superficies, puisque la densité ne dépasse pas les 0.03 8 km/km<sup>2</sup>. La plupart des activités sont installées au niveau de *Beni Abbes* qui est plus attractive et plus compétitive car dotée de toutes les commodités et d'un réseau d'infrastructures de transport et de communication.

#### ❖ Infrastructures structurantes:

Elément fondamental dans la mise en œuvre de la politique d'aménagement du territoire, le réseau routier est l'ossature du développement économique dans la mesure où il facilite les liaisons entre les diverses zones du pays.

Dans la Wilaya de Béni Abbas, les transports routiers (voyageurs et marchandises), sont les seuls modes de déplacements.

En effet, le réseau routier est relativement bien desservi, il totalise un linéaire de 1049,40 km, répartis comme suit :

- 468 km de routes nationales.
- 123 Km de chemins de Wilaya.
- 458,40 km de chemins communaux dont 389,70 km non classés.

Le réseau routier de la Wilaya est un réseau très dense et participe à la desserte de l'ensemble du territoire en complémentarité au réseau de piste d'envol de longueur 1800 ML et 30M de largeur et support d'avion sur une superficie de 6000 M<sup>2</sup> avec un passage de longueur 135 M et 15 M largeur.

Réseau infrastructures de transport de la C.A de e Béni Abbes

COMMUNES	ROUTES NATIONALES	CHEMINS DE WILAYA	CHEMINS COMMUNAUX	PISTES	TOTAL RESEAU
TABELBALA	125	85	0	544	754
IGLI	85	0	32	0	117
BENI ABBES	58	15	102	120	295
TAMTERT	12	12	11	40	75
EL OUATA	25	11	6	40	82
BENI IKHLEF	21	0	3	0	24
KERZAZ	38	0	4,6	20	62,6
TIMOUDI	18	0	24,2	0	42,2
O. KHODEIR	5	0	24,2	0	29,2
KSABI	34	0	14,7	0	48,7
<b>TOTAL</b>	<b>421</b>	<b>123</b>	<b>221,7</b>	<b>764</b>	<b>1529,7</b>

Source Monographies et Annuaire statistiques de la Wilaya de Béchar

❖ **Poste et télécommunication:**

Les principales infrastructures du secteur et l'évolution des ratios, sont présentés comme suit :

❖ **Indicateurs de réseau postal :**

- Nombre de bureau de Poste : 20
- Densité postale : 3250
- Nombre de guichets existants : 40
- Nombre de guichets réels : 31

❖ **Indicateurs de services monétique :**

- Nombre de guichets automatiques de billets : 07
- Nombre de TPE : 38

❖ **Indicateurs des centres d'Algérie télécom :**

- Nombre de centres d'amplification : 03
- Nombre de centres de production : 01
- Nombre de centres téléphoniques : 34
- Nombre d'agences commerciales : 01
- Nombre de points de présences : 05

❖ **Indicateurs du réseau téléphonique et Internet :**

- Nombre d'équipements téléphoniques : 16864
- Nombre d'équipement 4GLTE : 9600
- Nombre d'abonnés téléphone fixe : 5842
- Nombre d'abonnés internet fixe : 4608
- Nombre d'abonnés 4GLTE : 4159
- Nombre de kiosques multiservice : 14
- Nombre de cyber café : 03

❖ **Indicateurs mobile :**

- Nombre d'abonnés Mobilis : 17444
- Nombre de stations Mobilis : 119
- Densité de couverture Mobilis : 84.42
- Nombre d'abonnés Djezzy : 3577
- Nombre de stations Djezzy : 33
- Densité de couverture Djezzy : 66.30
- Nombre d'abonnés OOREDOO : 3651
- Nombre de stations OOREDOO : 26
- Densité de couverture OOREDOO : 59.94

❖ **Réseau bancaire et assurances:**

La wilaya de Béni Abbes ne dispose pas de réseau bancaire ni d'agences d'assurance.

❖ **Environnement et aménagement du territoire:**

❖ **Environnement et aménagement du territoire :**

Nombre des espaces verts recensées à travers la wilaya : 22 espaces répartis par catégorie comme suit :

- Parcs urbains 03
- Jardins publics : 05
- Jardins collectifs : 02
- Forêts urbain : 06
- Alignements boisés : 06

- ❖ **Centre d'enfouissement technique des déchets (CET) :** sa superficie est de 19 ha, 04 communes sont desservies, la quantité de déchets reçues est de 53 tonnes par jour.

**Espaces verts recensés**

Catégorie d'espaces verts	Parcs urbains et périurbains	Jardins publics	Jardins collectifs/et/ou Résidentiels	Les Forêts Urbaines	Les alignements boisés (mètre et/ou nombre d'arbres)	Total
Nombre d'espaces verts recensés	03	05	02	06	06	22
Superficie d'espaces verts recensés	820 Ha	4416 Ha	20,25	25000	17000 ML	

- ❖ **Les Décharges publics sauvages :**

Pour ce qui est des décharges publiques existantes ; la Wilaya dispose à la fin 2021 de **15 décharges sauvages** exploitées d'une manière anarchique et qui ne répondent aux normes environnementales exigées du fait que leurs sites d'implantation présentes des contraintes, et ne sont ni gardiennés ni clôturés. Leur exploitation peut causer la pollution des sols, les eaux souterraines et de l'atmosphère.

**Décharges sauvages au niveau de la wilaya :**

Commune	Nbre des décharges contrôlées	Nbre des décharges non contrôlées
Beni Abbes	01	02
Tametert	00	01
Igli	00	02
Tabelbala	00	01
Kerzaz	00	01
Timoudi	00	02
Louata	00	02
Beni Yekhlaf	00	02
OuledKhedir	00	01
El Ksabi	00	01
<b>Total</b>	<b>01</b>	<b>15</b>

- ❖ **Décharge contrôlée de Beni Abbes:**

S'agissant de décharges contrôlées ; la seule décharge située à environ 06 Km du chef-lieu, dans la sortie ouest de la commune de Beni Abbes et elle s'étale sur une superficie de 05 Ha.

La décharge contrôlée est exploitée actuellement par l'établissement public de gestion des centres d'enfouissement technique de la wilaya de Bechar selon l'arrêté n° 155 du 03/02/2020.

La décharge contient :

- Une zone de services (administration, poste de gardiennage, bache d'eau, atelier de maintenance et pont bascule),
- Une zone d'enfouissement (casier de 70 000m<sup>3</sup>. 02 bassins de lagunage).
- Les équipements d'exploitation (Bulldozer, chargeur pneumatique et presse à balle horizontale).

### 1.3.8. L'emploi :

A la fin de l'année 2021, les données suivantes :

- Population active : 29 697, soit un taux 452,24 de la population totale.
- Population occupée : 18 935, soit un taux d'emploi de 63,76 %.

Taux de chômage 36,24%. Sur une population totale de **60.644 habitants (2018)**, on compte, selon les services chargés de l'emploi, une population active de *31.121 personnes et une*

population occupée d'à peine 10.000 personnes (soit 16% de la population totale et 32% de la population active), avec une répartition très inégale entre les zones agglomérées (**Béni Abbès, Kerzaz, Igli**) et les petites communes (**Tamtart, Ksabi, Timmoudi**). Soit des taux de chômage assez forts : une moyenne de 68% pour l'ensemble de la région (avec des taux très élevés dans certaines agglomérations (**Béni Abbès, Béni Ikhlef, El Ouata, Tabelbala**))

En matière d'offre de l'emploi, les services de l'emploi enregistrent à la fin 2017 seulement **175 emplois (dont plus de 100 emplois dans les seules agglomérations de Béni Abbès et Tabelbala)**.

En fait, ces offres d'emploi dans un contexte de crise économique et de chômage n'ont pas un intérêt évident et nous ne donne pas d'éclairage sur la situation de l'emploi dans cette région. Les 175 emplois enregistrés sont déclinés en 98 emplois publics (des emplois aidés ou des recrutements en pré-emploi dans la fonction publique) et quelques 47 emplois dans le secteur privé.

Les offres d'emplois enregistrés par secteur juridique concernant seulement deux communes (Béni Abbès et Igli) concernent essentiellement le secteur du BTPH avec 145 emplois.

A fin 2022, sur une population active de **29.697 habitants, on compte 23 495 occupés**, avec un taux d'occupation de **37,23%** et une population chômage de **9.393 habitants**.

C'est le secteur de la fonction publique qui prend la plus grande part (5 858 employés), suivi par le secteur de l'agriculture (5 449), puis le secteur du commerce et des services (4 627) et du BTP (3 064) : les secteurs du tourisme et de l'industrie étant faibles, ils n'emploient en tout que 787 personnes.

#### Situation de l'emploi à fin 2022

Communes	Population active (habitant)	Population occupée (habitant)	Population chômage (habitant)	Taux d'activité (%)	Taux d'occupation (%)
<b>Beni Abbes</b>	6414	4948	3935	55,24	42,61
<b>Tamtart</b>	724	636	90	45,36	39,85
<b>Igli</b>	3877	2656	964	50,20	34,39
<b>Alouata</b>	4467	3209	915	40,45	29,06
<b>Kerzaz</b>	3413	2556	775	56,22	42,10
<b>Beni Yakhlaf</b>	1395	1176	432	44,37	37,40
<b>Timmoudi</b>	1749	1430	565	55,45	45,34
<b>Oulad Khodir</b>	2308	2524	674	39,68	43,40
<b>Ksabi</b>	954	1174	420	20,80	25,59
<b>Tabelbala</b>	4396	3186	623	45,00	32,62
<b>Total wilaya</b>	<b>29 697</b>	<b>23 495</b>	<b>9 393</b>	<b>45,27</b>	<b>37,23</b>

Répartition de la population occupée par secteurs d'activités

Communes	Agriculture	Tourisme et Artisanat	Industrie	BTP	Commerce et Services	Administration	Transport	Autres
Beni Abbès	815	125	0	511	648	2148	16	625
Tamtert	220	37	0	0	52	124	03	41
Igli	590	55	275	375	440	532	07	245
Alouata	863	90	0	471	800	531	22	345
Kerzaz	289	63	0	311	597	785	06	375
Beni Yakhlaf	351	25	0	200	188	203	02	35
Timmoudi	520	22	0	221	276	175	04	39
Oulad Khodir	630	31	0	365	606	529	08	195
Ksabi	416	19	0	184	154	176	03	45
Tabelbala	755	44	0	426	866	655	06	285
<b>Total wilaya</b>	<b>5 449,00</b>	<b>511,00</b>	<b>275,00</b>	<b>3 064,00</b>	<b>4 627,00</b>	<b>5 858,00</b>	<b>77,00</b>	<b>2 230,00</b>

Source : DPSB, wilaya de Béni Abbès, 2022

❖ L'emploi et la création d'entreprises :

ANADE (ex ANSEJ)

Bilans : 2019-2020-2021

Communes	Nbre de dossiers déposés		Nbre de dossiers retenus		Nbre de dossiers financés	
	total	dont 2021	total	dont 2021	total	dont 2021
BENI ABBES	19	06	11	04	01	00
EL OUATA	14	06	08	03	02	01
IGLI	10	00	07	00	01	00
KERZAZ	06	01	03	01	01	01
KSABI	02	00	02	00	01	01
OULED KHOUDIR	04	01	03	01	00	00
TABALBALA	01	00	01	00	00	00
TIMOUDI	01	00	01	00	00	00

Nombre de Micro-Entreprises entrées en exploitation par Secteur d'activités

Communes	Agriculture		Industrie		Commerce Services		Tourisme-Artisanat		Transport,		BTPH	
	total	dont 2021	total	dont 2021	total	dont 2021	total	dont 2021	total	dont 2021	total	dont 2021
BENI ABBES	0	0	0	0	1	1	0	0	0	0	0	0
EL OUATA	0	0	0	0	0	0	0	0	1	1	0	0
IGLI	0	0	0	0	1	1	0	0	0	0	0	0
KSABI	0	0	0	0	1	1	0	0	0	0	0	0

Nombre d'emplois créés

Communes	Agriculture		Industrie		Commerce Services		Tourisme-Artisanat		Transport		BTPH	
	total	dont 2021	total	dont 2021	total	dont 2021	total	dont 2021	total	dont 2021	total	dont 2021
BENI ABBES	0	0	0	0	4	4	0	0	0	0	0	0
IGLI	0	0	0	0	2	2	0	0	0	0	0	0
KSABI	0	0	0	0	2	2	0	0	0	0	0	0

## **Education :**

Les indicateurs de l'Enseignement (Infrastructures, encadrement, effectifs, ratios scolaires) ont connu une nette amélioration durant les dernières décennies, reflétant de bonnes conditions de scolarisation notamment :

### **En matière d'infrastructures:**

- Le nombre des écoles primaires est de 49.
- Le nombre des collèges est de 16.
- Le nombre de lycées est de 07.

### **En matière des effectifs élèves:**

- Premier et deuxième cycle : 8 460.
- Troisième cycle : 4 408.
- Secondaire : 2181.

### **En matière d'encadrement:**

- Premier et deuxième cycle : 417 enseignants.
- Troisième cycle : 307 enseignants.
- Secondaire : 258 enseignants

### **Formation professionnelle:**

Le secteur de la formation professionnelle est appelé à la préparation prépondérante des citoyens à la vie active est représenté par 07 établissements auxquels se rejoignent deux (02) annexes, assurant une formation pour 1404 stagiaires (tous modes confondus) dont 786 filles dotés d'une capacité théorique de 1500 postes de formation, soit un taux d'utilisation de 93%.

## **Santé:**

La wilaya de Béni Abbes dispose d'une infrastructure de santé importante et se compose de:

- 02 hôpitaux d'une capacité totale de 180 lits.
- 08 Polycliniques .
- 38 salles de soins, implantées pour la plupart dans la zone rurale.
- 03 Cabinets de médecine générale.
- 02 Cabinets de chirurgie dentaire .
- 08 pharmaciens.

Pour ce qui est des moyens humains, le Corps médical et paramédical au niveau des établissements publics de santé, renferme à la fin de l'année 2021, le personnel suivant :

- 86 Médecins Généralistes dont 03 étrangers.
- 27 Médecins Spécialistes.
- 19 Chirugiens-dentistes.
- 06 pharmaciens.
- 767 Agents paramédicaux et aides paramédicaux.



## **II. Opportunités d'investissement identifiées localement**

Les opportunités offertes à l'investissement économique qui suivent ont été identifiées principalement à partir :

- de l'évaluation et l'appréciation des atouts naturels et autres disponibles et aisément mobilisables, notamment en ce qui concerne les disponibilités foncières en général, la strate, le poids démographique, la situation par rapport aux grands axes de transport... ;
- des propositions formulées par les communes et les Directions de wilaya ;
- des options d'aménagement du territoire, des recommandations définies par les études récentes, entre autres, Plan d'Aménagement et de Développement de la Circonscription Administrative de BENI ABBES.

<p><b>Extrait</b> de la Loi n°22-18 du 24 juillet 2022 (JORADP N°50 du 28 juillet 2022) relative à l'investissement, a pour objet de fixer les règles régissant l'investissement réalisé par des personnes physiques ou morales, nationaux ou étrangers, résidents ou non-résidents, de définir leurs droits et obligations et de déterminer les régimes d'incitations applicables.</p>	
<p style="text-align: center;"><b>Champ d'application</b></p> <p>Sont éligibles à ce régime, les investissements réalisés dans :</p> <ul style="list-style-type: none"> <li>- Des localités relevant des Hauts Plateaux, du Sud et du Grand Sud</li> <li>- Des localités dont le développement nécessite un accompagnement particulier de l'Etat (liste fixée par voie réglementaire)</li> <li>- Des localités disposant de potentialités en ressources naturelles à valoriser.</li> <li>- La liste des localités relevant des zones auxquelles l'Etat accorde un intérêt particulier est fixée par voie réglementaire.</li> <li>- La liste des activités non éligibles aux avantages prévus par le "régime des zones" est fixée par voie réglementaire.</li> </ul>	<p style="text-align: center;"><b>Avantages communs</b></p> <p><b>Phase de réalisation:</b></p> <ol style="list-style-type: none"> <li>1. Exonération de droits de douane pour les biens importés et entrant directement dans la réalisation de l'investissement,</li> <li>2. Franchise de la TVA pour les biens et services importés ou acquis localement, entrant directement dans la réalisation de l'investissement,</li> <li>3. Exonération du droit de mutation à titre onéreux et de la taxe de publicité foncière, pour toutes les acquisitions immobilières effectuées dans le cadre de l'investissement concerné,</li> <li>4. Exonération des droits d'enregistrement exigibles les actes constitutifs de sociétés et les augmentations de capital.</li> <li>5. Exonération des droits d'enregistrement, de la taxe de publicité foncière, ainsi que de la rémunération domaniale portant sur les concessions des biens immobiliers bâtis et non bâtis destinés à la réalisation de projets d'investissement.</li> <li>6. Exonération de la taxe foncière sur les propriétés immobilières entrant dans le cadre de l'investissement, pour une période de dix (10) ans, à compter de la date d'acquisition.</li> </ol> <p><b>Phase d'exploitation</b></p> <ol style="list-style-type: none"> <li>i. Exonération de l'impôt sur le bénéfice des sociétés (IBS);</li> <li>ii. Exonération de la taxe sur l'activité professionnelle (TAP).</li> </ol>

## Les principales opportunités de développement et des idées d'investissement dans la nouvelle wilaya de Béni Abbès

Secteur	Ressources et potentiel	Opportunités de développement et d'investissement
Milieu physique et ressources naturelles	Diversité des milieux physiques et des paysages Faible exposition aux risques sismiques Existence de terroirs de prédilection pour le développement de produits agricoles de qualité Diversité des milieux physiques et des paysages	Milieux et paysages propices pour un développement important du tourisme écologique Disponibilité pour le classement de sites naturels et la protection des ksour Un potentiel important pour le développement des énergies renouvelable, particulièrement le solaire <b>Existence de nombreux plans et programmes visant à la protection et à la mise en valeur des milieux et des ressources naturelles</b>
Ressources en eau	Un réseau hydrographique assez important	Possibilité pour la mobilisation des ressources hydriques en plus grande quantité tout en gérant rationnellement Perspectives d'augmentation des superficies irriguées par la mise en valeur de nouvelles terres. <b>D'importants projets prévus en matière hydraulique dont le transfert d'eau, la réalisation de digues et de barrages souterrains, l'élargissement des actions d'assainissement...</b>
Patrimoine	Un important espace géographique, historique, économique et culturel Une grande puissance du rayonnement solaire Un héritage culturel matériel lié à l'espace oasien	Opportunités d'investissements très intéressantes notamment dans la valorisation du patrimoine matériel et immatériel <b>Lancement de travaux de prospectives et de recherche des nouveaux gisements miniers.</b>
Armature urbaine et fonctionnement de l'espace	Emergence de nouveaux pôles d'attraction secondaires. Bonne assise des anciens centres dans la fonction administrative Forte représentativité des niveaux intermédiaires en	Possibilités de développement des activités de desserte et Création de nouveaux pôles d'équilibre En matière d'aménagement urbain, Emergence de l'axe Nord/Sud Emergence de nouveaux pôles d'attraction secondaires. Répartition spatiale équilibrée des éléments structurants (ACL AS et villages) Emergence de certaines communes au niveau social Bonne assise des anciens centres dans la fonction administrative; Forte représentativité des niveaux intermédiaires en matière d'équipements fonctionnels existants Importance du CL de la CA au niveau régional et national Donc : Utilisation de l'armature fonctionnelle comme base pour une meilleure armature urbaine ; Développement des activités de desserte ; Agir pour une armature urbaine plus équilibrée. Développement de centres seconds pour un meilleur équilibre de l'armature fonctionnelle; Mettre à profit le rôle des villes moyennes pour un meilleur fonctionnement de l'espace.

Equipements publics	Infrastructures éducatives de formations professionnelles relativement satisfaisantes	Politiques de développement actives de l'Etat Un programme de rattrapage consistant prévu en matière d'équipements publics
L'activité agricole	La wilaya reste fondamentalement à vocation agricole Un début prometteur en matière d'extension de la SAU irriguée (grâce à l'APFA et les Concessions) Efforts en matière de diversification des cultures Importance des parcours, favorisant l'élevage ovin, caprin et camelin	Existence de zones d'épandage de crue méritant une meilleure valorisation L'existence de terroirs de prédilection pour le développement de produits de terroir La présence d'un important élevage à organiser Possibilités d'accroissement des superficies irriguées grâce aux différents transferts d'eau et à la mobilisation des eaux superficielles La dynamique particulière de l'agriculture oasienne, une agriculture familiale et pluriactive <b>Possibilité d'engager un programme d'urgence de contrôle des systèmes actuels d'exploitation des eaux en rapport avec les besoins des oasis</b>
Le Tourisme et l'artisanat	Sites et monuments historiques : Ksour, tombes géantes, anciens forts, gravures rupestres... Artisanat traditionnel. Routes et circuits panoramiques Identités" et savoir-faire locaux typiquement sahariens.	Des perspectives touristiques permises par le vaste potentiel naturel et paysager : Un fort potentiel pouvant permettre un tourisme spécifique et de qualité Mais le développement du tourisme est subordonné à plusieurs préalables : Une politique de marketing touristique appropriée. Dépasser les pratiques jusqu'à maintenant peut efficaces, en revoyant toute la chaîne touristique (agences de voyage et leurs relations avec les tours opérateurs, l'artisanat et son développement, l'état du patrimoine, la formation, l'implication de la société civile, les structure d'hébergement en termes de qualité et de quantité...) Envisager un tourisme spécifique de qualité qui intégré tout à la fois aux paysages et à la société locale. Faire de la préservation de l'agriculture saharienne et des oasis un pré requis pour le développement durable du tourisme. Consacrer le tourisme comme secteur prioritaire et le doter de tous les atouts qui conditionnent son évolution. <b>Faire de la préservation de l'agriculture saharienne et des oasis un pré requis pour le développement durable du tourisme</b>
Les Mines et les activités industrielles	Un fort potentiel et des ressources minières prouvées	<b>Une grande opportunité : Béni Abbès se dirigera vers une troisième vocation de développement de l'industrie minière, grâce aux gisements miniers, des ressources sableuses et argileuses et autres ressources minières (manganèse, cuivre, baryte...)</b> La région mérite un vaste programme d'investissement qui concernerait : l'exploitation des mines et des carrières, le lancement de projets industriels basés sur les TPE/PME, essentiellement dans les secteurs des BTP, l'agroalimentaire, le transport et le commerces.

<p>Le cadre institutionnel et organisationnel</p>	<p><b><u>Cadre institutionnel</u></b> Renforcement actuel des structures déconcentrées de l'Etat : la Circonscription Administrative. De nouvelles tentatives de rapprochement de l'Administration des citoyens Existence d'un cadre institutionnel, pour une gestion démocratique de la collectivité locale : la commune</p> <p><b><u>Société civile</u></b> <b>Existence d'associations locales activant dans divers secteurs</b></p>	<p>Politique de l'Etat : renforcement de la décentralisation, plus d'autonomie et de pouvoir au local Volonté de l'Etat d'articuler la démocratie représentative à la démocratie participative (Projet CAPDEL) Actions de renforcement des capacités de la C.A et des communes pour une gestion efficiente : programmation de cycles de formation pour l'ensemble des personnels des collectivités locales</p> <p><b>Actions de l'Etat pour la modernisation des services et de la gestion des collectivités locales</b></p>
---	---	--

## Synthèse des opportunités offertes à l'investissement économique local

### Agriculture

Domaine d'investissement	Béni Abbès	Igli	Tabelbala	Kerzaz	El Ouata	Ouled hedir	Béni Khllef	Ksabi	Tamert	Timoudi
Agr 01	*	*		*	*	*	*	*	*	*
Agr 02										
Agr 03	*	*	*	*	*	*			*	*
Agr 04		*								
Agr 05										
Agr 06										
Agr 07			*							
Agr 08										
Agr 09										
Agr 10										
Agr 11	*	*	*	*	*	*	*	*	*	
Agr 12										
Agr 13			*							
Agr 14										
Agr 15		*					*	*		*
Agr 16										
Agr17	*		*	*	*	*	*	*	*	*
Agr 18										
Agr 19										
Agr 20		*								*
Agr 21		*						*	*	*
Agr 22	*		*	*	*	*	*	*	*	*
Agr 23		*	*				*			
Agr 24		*	*					*	*	*
Agr 25		*						*	*	*



Secteur	Code	Intitulé
Agriculture	Agr 01	Plantation du palmier dattier
Agriculture	Agr 02	Création de pépinières d'arbres fruitiers, de floriculture
Agriculture	Agr 03	Création & Extension de périmètres agricoles
Agriculture	Agr 04	Cultiver des plantes aromatiques & médicinales
Agriculture	Agr 05	Culture et développement du rotin
Agriculture	Agr 06	Développement de l'agriculture de montagne
Agriculture	Agr 07	Développement de l'arboriculture
Agriculture	Agr 08	Développement des cultures condimentaire
Agriculture	Agr 09	Développement de la floriculture
Agriculture	Agr 10	Développement des cultures de légumes secs
Agriculture	Agr 11	Intégration Irrigation moderne pour cultures
Agriculture	Agr 12	Développement des cultures industrielles
Agriculture	Agr 13	Développement des cultures fourragères
Agriculture	Agr 14	Développement des cultures maraichères
Agriculture	Agr 15	Développement des cultures sous serres
Agriculture	Agr 16	Développement de la céréaliculture
Agriculture	Agr 17	Développements dérivés des produits agricoles
Agriculture	Agr 18	Développement de la viticulture
Agriculture	Agr 19	Extraction d'huiles végétales
Agriculture	Agr 20	Floriculture sous serres
Agriculture	Agr 21	Développement de la pisciculture en bassin d'irrigation
Agriculture	Agr 22	Mise en valeur des terres agricoles
Agriculture	Agr 23	Production de semences & plants
Agriculture	Agr 24	Production semencière et plants
Agriculture	Agr 25	Traitement & conditionnement des semences céréalières

## Elevage

Domaine d'investissement	Béni Abbès	Igli	Tabelbala	Kerzaz	El Ouata	Ouled Khedir	Béni Ikhef	Ksabi	Tantert	Timoudi
Elv 01										
Elv 02										*
Elv 03			*							
Elv 04	*			*		*	*	*	*	*
Elv 05	*	*	*	*	*	*	*	*	*	*
Elv 06	*		*							
Elv 07		*	*		*					*
Elv 08		*	*	*	*	*	*	*	*	
Elv 09			*	*	*	*	*	*	*	
Elv 10										
Elv 11		*				*	*	*	*	
Elv 12										
Elv 13	*									

Secteur	Code	Intitulé
Élevage	Elv 01	Développement des élevages
Élevage	Elv 02	Développement du bovin
Élevage	Elv 03	Développement de l'ovin
Élevage	Elv 04	Développement du camelin
Élevage	Elv 05	Développement complexe avicole
Élevage	Elv 06	Développement du caprin
Élevage	Elv 07	Développement de la cuniculture
Élevage	Elv 08	Développement Apicole
Élevage	Elv 09	Centres de production & reproductions Viandes rouges
Élevage	Elv 10	Création des unités de pisciculture
Élevage	Elv 11	Développement centres engraissement viandes
Élevage	Elv 12	Développement fermes système Agro pastoral
Élevage	Elv 13	Élevage biologique

## Forêts

Domaine d'investissement	Béni Abbès	Igri	Tabelbala	Kerzaz	El Ouata	Ouled Khedir	Béni Ikhef	Ksabi	Tantert	Timoudi
For 01			*							
For 02	*	*			*	*	*	*	*	*
For 03			*	*						
For 04			*							
For 05										

Secteur	Code	Intitulé
Forêts	For 01	Valorisation d'espaces forestiers récréatifs pour promouvoir l'écotourisme et les activités de récréation et de détente
Forêts	For 02	Création de forêt de détente et de loisir.
Forêts	For 03	Valorisation et exploitation des parcours pour l'élevage
Forêts	For 04	Valorisation et exploitation des produits forestiers non ligneux
Forêts	For 05	Collecte et traitement des plantes forestières médicinales, cosmétique et aromatique
Forêts	For 06	Concession de parcelles relevant du domaine forestier pour des activités agricoles
Forêts	For 07	Production d'huile essentielle
Forêts	For 08	Développement et exploitation de champignons
Forêts	For 09	Exploitation et ramassage de liège.
Forêts	For 10	Exploitation et transformation du bois
Forêts	For 11	Location des parcelles en forêt pour l'installation des ruches.

## Valorisation des produits agricoles

Domaine d'investissement	Béni Abbès	Igli	Tabelbala	Kerzaz	El Ouata	Ouled Khedir	Béni Ikhlef	Ksabi	Tamtert	Timoudi
VPA 01	*	*	*	*	*	*	*	*	*	*
VPA 02	*		*	*						*
VPA 03		*	*	*	*	*	*	*	*	*
VPA 04									*	
VPA 05										
VPA 06										
VPA 07	*		*	*	*	*	*	*	*	
VPA 08	*			*	*	*	*	*	*	
VPA 09										
VPA 10	*	*	*	*	*					
VPA 11		*								
VPA 12	*	*	*	*	*	*	*	*	*	
VPA 13	*	*	*	*	*	*	*	*	*	*
VPA 14	*	*	*	*	*	*	*	*	*	
VPA 15	*	*	*	*	*	*			*	
VPA 16	*									*
VPA 17										
VPA 18										
VPA 19										*
VPA 20										
VPA 21								*		*
VPA 22	*		*	*						
VPA 23	*		*	*						*
VPA 24	*	*	*	*	*	*	*	*	*	*
VPA 25										
VPA 26	*			*						
VPA 27	*		*	*						
VPA 28										
VPA 29	*		*	*	*	*		*	*	
VPA 30	*		*	*	*	*	*	*		
VPA 31										
VPA 32										
VPA 33										
VPA 34	*		*	*	*	*	*	*	*	
VPA 35										
VPA 36										
VPA 37	*		*	*	*					
VPA 38										
VPA 39										
VPA 40										

<b>Secteur</b>	<b>Code</b>	<b>Intitulé</b>
Valorisation Produits Agricoles	Vpa 01	Abattage & commercialisation de viande
Valorisation Produits Agricoles	Vpa 02	Abattoir
Valorisation Produits Agricoles	Vpa 03	Bureau d'études agricoles
Valorisation Produits Agricoles	Vpa 04	Collecte de lait
Valorisation Produits Agricoles	Vpa 05	Collecte de peaux brutes issues de l'abattage des caprins
Valorisation Produits Agricoles	Vpa 06	Collecte de peaux
Valorisation Produits Agricoles	Vpa 07	Collecte de produits fermiers avicoles
Valorisation Produits Agricoles	Vpa 08	Collecte et conditionnement des produits du terroir
Valorisation Produits Agricoles	Vpa 09	Collecte et transformation des plantes médicinales
Valorisation Produits Agricoles	Vpa 10	Conditionnement de miel
Valorisation Produits Agricoles	Vpa 11	Conditionnement de viandes rouges
Valorisation Produits Agricoles	Vpa 12	Conditionnement des huiles d'olives
Valorisation Produits Agricoles	Vpa 13	Conditionnement et stockage sous froid des fruits et légumes
Valorisation Produits Agricoles	Vpa 14	Conditionnement et stockage sous froid des dattes
Valorisation Produits Agricoles	Vpa 15	Conservation et transformation des dattes
Valorisation Produits Agricoles	Vpa 16	Création d'abattoir avicole et d'unité de stockage
Valorisation Produits Agricoles	Vpa 17	Création d'unité d'abattage moderne et industrielle
Valorisation Produits Agricoles	Vpa 18	Création d'unités de transformation et traitement de la laine
Valorisation Produits Agricoles	Vpa 19	Création d'unités de transformation et traitement de la luzerne
Valorisation Produits Agricoles	Vpa 20	Création d'unités de transformation, stockage et vente d'ail
Valorisation Produits Agricoles	Vpa 21	Création d'unités de transformation, stockage et vente d'Oignon
Valorisation Produits Agricoles	Vpa 22	Création d'unités de transformation, stockage et vente de pomme de terre
Valorisation Produits Agricoles	Vpa 23	Développement de conserveries (fruits et légumes).
Valorisation Produits Agricoles	Vpa 24	Réalisation de laiteries
Valorisation Produits Agricoles	Vpa 25	Fabrication d'aliments de bétail
Valorisation Produits Agricoles	Vpa 26	Fabrication d'aliments et de farine de poissons
Valorisation Produits Agricoles	Vpa 27	Fabrication de corps gras et margarine.
Valorisation Produits Agricoles	Vpa 28	Fabrication de pâtes alimentaires et dérivées
Valorisation Produits Agricoles	Vpa 29	Huilerie
Valorisation Produits Agricoles	Vpa 30	Production de semences et de plants
Valorisation Produits Agricoles	Vpa 31	Production de semences, fruits et légumes (séchage et conditionnement),
Valorisation Produits Agricoles	Vpa 32	Production, conditionnement et transformation des œufs (en poudre / séparation le blanc du jaune),
Valorisation Produits Agricoles	Vpa 33	Tannage des peaux
Valorisation Produits Agricoles	Vpa 34	Valorisation des figues de barbarie
Valorisation Produits Agricoles	Vpa 35	Valorisation des produits de terroir
Valorisation Produits Agricoles	Vpa 36	Valorisation par compostage du grignon d'olives
Valorisation Produits Agricoles	Vpa 37	Valorisation de résidus de transformation industrielle de tomates
Valorisation Produits Agricoles	Vpa 38	Unités de transformation de résidus organiques et de matière minérale des animaux d'élevages
Valorisation Produits Agricoles	Vpa 39	Transformation industrielle de fruits et légumes.
Valorisation Produits Agricoles	Vpa 40	Renforcement des capacités de stockage des céréales par des projets de silos métalliques

## Pêche et aquaculture

Domaine d'investissement	Béni Abbès	Igli	Tabelbala	Kerzaz	El Ouata	Ouled Khedir	Béni Ikhlef	Ksabi	Tantert	Timoudi
Paq 01										
Paq 02										
Paq 03										
Paq 04										
Paq 05										
Paq 06										
Paq 07										
Paq 08										
Paq 09										
Paq 10										
Paq 11	*	*	*	*	*	*		*		
Paq 12										
Paq 13										
Paq 14										
Paq 15										
Paq 16										
Paq 17	*	*	*	*	*	*	*		*	*
Paq 18										
Paq 19										
Paq 20										

Secteur	Code	Intitulé
Pêche et Aquaculture	Paq 01	Réalisation de fermes conchylicoles en mer
Pêche et Aquaculture	Paq 02	Réalisation de fermes piscicoles en mer
Pêche et Aquaculture	Paq 03	Concession de terrain près des barrages pour aquaculture au niveau plan d'eau
Pêche et Aquaculture	Paq 04	Unité l'élevage de poissons et de mollusques en cages flottantes en mer
Pêche et Aquaculture	Paq 05	Mise en place de centre de pêche doté de débarcadère, de fabrique de chambre froide et de halle de mareyage pour la pêche continentale
Pêche et Aquaculture	Paq 06	Réalisation d'unité de transformation et de conditionnement des produits de la pêche
Pêche et Aquaculture	Paq 07	Réalisation d'unités de construction, la maintenance et la répartition navale
Pêche et Aquaculture	Paq 08	Réalisation d'unités de fabrique de glace
Pêche et Aquaculture	Paq 09	Réhabilitation de conserveries
Pêche et Aquaculture	Paq 10	Réalisation d'entrepôts frigorifiques
Pêche et Aquaculture	Paq 11	Point de vente de produits de la pêche
Pêche et Aquaculture	Paq 12	Réalisation d'unités de fabrication du matériel de pêche
Pêche et Aquaculture	Paq 13	Production d'aliments pour crustacées et poissons d'eau douce
Pêche et Aquaculture	Paq 14	Création de fermes aquacoles
Pêche et Aquaculture	Paq 15	Unité de prise en charge du transport, acheminement et commercialisation des produits de la pêche
Pêche et Aquaculture	Paq 16	Ecloserie de poisson
Pêche et Aquaculture	Paq 17	Réalisation de Centre de pêche pour la mise en exploitation de la pêche continentale
Pêche et Aquaculture	Paq 18	Développement de l'aquaponie (un système qui combine la culture de plantes et l'élevage de poissons de manière symbiotique).
Pêche et Aquaculture	Paq 19	Élevage de crevettes d'eau salée
Pêche et Aquaculture	Paq 20	Production de spiruline

## Mines et carrières

Domaine d'investissement	Béni Abbès	Igli	Tabelbala	Kerzaz	El Ouata	Ouled Khedir	Béni Khlief	Ksabi	Tamtert	Timoudi
Mic 01										*
Mic 02										
Mic 03	*		*							
Mic 04	*	*	*			*	*	*	*	
Mic 05										
Mic 06										
Mic 07	*		*							
Mic 08	*		*							
Mic 09	*		*							
Mic 10	*	*	*	*	*	*	*	*	*	*
Mic 11	*	*	*	*	*	*	*	*	*	*
Mic 12	*	*	*	*	*	*	*	*	*	*
Mic 13										
Mic 14										
Mic 15										
Mic 16										
Mic 17										
Mic 18	*	*		*	*	*	*	*	*	*
Mic 19										
Mic 20										
Mic 21										
Mic 22										
Mic 23										
Mic 24	*	*	*	*	*					
Mic 25										
Mic 26	*		*	*	*					
Mic 27	*		*	*	*	*	*	*	*	*
Mic 28	*		*	*	*	*	*	*	*	*
Mic 29	*		*							
Mic 30										
Mic 31										
Mic 32										



<b>Secteur</b>	<b>Code</b>	<b>Intitulé</b>
Mines & Carrières	Mic 01	Exploitation de tuf
Mines & Carrières	Mic 02	Exploitation d'Argile
Mines & Carrières	Mic 03	Exploitation de Baryte
Mines & Carrières	Mic 04	Exploitation de calcaire
Mines & Carrières	Mic 05	Exploitation de Schiste
Mines & Carrières	Mic 06	Exploitation de dolomie
Mines & Carrières	Mic 07	Exploitation de Kaolin
Mines & Carrières	Mic 08	Exploitation de grés
Mines & Carrières	Mic 09	Exploitation de gypse
Mines & Carrières	Mic 10	Exploitation de sable & gravier
Mines & Carrières	Mic 11	Exploitation de sable siliceux
Mines & Carrières	Mic 12	Exploitation de sable
Mines & Carrières	Mic 13	Exploitation de granite
Mines & Carrières	Mic 14	Exploitation de gisement de barytine-célestine et plomb de zinc
Mines & Carrières	Mic 15	Exploitation de la pyrite
Mines & Carrières	Mic 16	Exploitation du sel des sebkhas
Mines & Carrières	Mic 17	Extraction du marbre et du granite
Mines & Carrières	Mic 18	Fabrication de briques de façade et briques pleines de décoration,
Mines & Carrières	Mic 19	Fabrication de chaux aérienne (ou chaux hydratée / chaux éteinte)
Mines & Carrières	Mic 20	Fabrication de gypse anhydrite
Mines & Carrières	Mic 21	Fabrication de gypse spécial pour enduit (plâtre),
Mines & Carrières	Mic 22	Fabrication de pierres de taille
Mines & Carrières	Mic 23	Fabrication de plâtre orthopédique, à partir du gypse
Mines & Carrières	Mic 24	Fabrication de produits en terre cuite pour décoration
Mines & Carrières	Mic 25	Production d'agrégats pour revêtement routier
Mines & Carrières	Mic 26	Production d'agglomérés en béton
Mines & Carrières	Mic 27	Production de produits réfractaires siliceux
Mines & Carrières	Mic 28	Production de sable pour la construction
Mines & Carrières	Mic 29	Production du Grès et dérivés
Mines & Carrières	Mic 30	Stations d'enrobage mobiles de bitume.
Mines & Carrières	Mic 31	Exploitation d'andésite
Mines & Carrières	Mic 32	Exploitation d'Onyx

## Energie renouvelable

Domaine d'investissement	Béni Abbès	Igli	Tabelbala	Kerzaz	El Ouata	Ouled Khedir	Béni Ikhlef	Ksabi	Tantert	Timoudi
Enr 01	*	*		*	*	*	*	*	*	*
Enr 02	*	*	*	*	*	*	*	*	*	*
Enr 03	*	*	*							
Enr 04										

Energie Renouvelable	Enr 01	Commercialisation, installation et service après-vente de panneaux solaires ;
Energie Renouvelable	Enr 02	Fabrication d'équipements solaires
Energie Renouvelable	Enr 03	Création des ateliers d'installation, de maintenance des installations photovoltaïques

## Environnement

Domaine d'investissement	Béni Abbès	Igli	Tabelbala	Kezzaz	Ei Ouata	Ouled Khedir	Béni Ikhlef	Ksabi	Tamtert	Timoudi
Env 02										
Env 03		*	*	*						
Env 04		*								
Env 05	*									
Env 06	*	*	*	*						
Env 07										
Env 08	*			*						
Env 09										
Env 10										
Env 11	*	*	*	*	*		*		*	*
Env 12										
Env 13										
Env 14	*	*			*					
Env 15	*									
Env 16										
Env 17	*									
Env 18										
Env 19	*	*			*					
Env 20										
Env 21										
Env 22										
Env 23	*									
Env 24	*		*	*	*					
Env 25							*	*	*	*
Env 26	*		*	*		*	*	*	*	*
Env 27	*	*	*			*	*	*	*	*

<b>Secteur</b>	<b>Code</b>	<b>Intitulé</b>
Environnement	Env 01	Collecte des déchets urbains
Environnement	Env 02	Collecte & traitement des déchets spéciaux
Environnement	Env 03	Compostage des ordures ménagères et des détritux urbains
Environnement	Env 04	Création d'un centre d'incinération
Environnement	Env 05	Fabrication d'agrégats à base de recyclable des déchets de démolition et de construction
Environnement	Env 06	Production de filtres de dépoussiérage pour les stations de concassage
Environnement	Env 07	Récupération et le recyclage d'équipements de batteries et d'accumulateurs
Environnement	Env 08	Récupération et recyclage des huiles usagées
Environnement	Env 09	Récupération et la transformation des restes alimentaires
Environnement	Env 10	Récupération et la valorisation des matières métalliques recyclables
Environnement	Env 11	Récupération et recyclage des déchets de papiers pour pâtes de papier recyclé
Environnement	Env 12	Récupération et réutilisation de pneus par le déchiquetage et le broyage
Environnement	Env 13	Collecte et valorisation de déchets de poly téréphtalate d'éthylène
Environnement	Env 14	Récupération et valorisation des boues des eaux usées traitées.
Environnement	Env 15	Nettoyage et désinfection des différents locaux
Environnement	Env 16	Nettoyage, entretien et désinfection en milieu urbain
Environnement	Env 17	Réalisation de déchetteries et tri de déchets
Environnement	Env 18	Réalisation et équipement de déchetterie et tri de déchets
Environnement	Env 19	Récupération de matières plastiques recyclables
Environnement	Env 20	Récupération et la valorisation du verre
Environnement	Env 21	Récupération et traitement des métaux ferreux
Environnement	Env 22	Récupération et traitement des métaux non ferreux
Environnement	Env 23	Récupération et traitement des métaux ferreux et non ferreux
Environnement	Env 24	Tannerie (traitement des peaux d'animaux)
Environnement	Env 25	Transformation des déchets avicoles en engrais organique
Environnement	Env 26	Transformation des déchets organiques en produits biofertilisants (engrais naturels)
Environnement	Env 27	Récupération et traitement de la fiente

## Prestations de services agricoles

Domaine d'investissement	Béni Abbès	Igli	Tabelbala	Kerzaz	Ei Ouata	Ouled Khedir	Béni Khlef	Ksabi	Tamtert	Timoudi
Psa 01	*	*	*	*	*	*	*	*	*	*
Psa 02	*	*	*	*	*	*	*	*	*	*
Psa 03	*	*	*	*	*	*	*	*	*	*
Psa 04	*	*	*	*	*	*	*	*	*	*
Psa 05	*									
Psa 06	*	*	*	*	*	*	*	*	*	*

Secteur	Code	Intitulé
Prestations services agricoles	Psa 01	Société d'approvisionnements des intrants agricoles
Prestations services agricoles	Psa 02	Bureau d'études agricoles
Prestations services agricoles	Psa 03	Société de Génie rural & travaux agricoles
Prestations services agricoles	Psa 04	Startups pour le soutien à l'agriculture biologique & raisonnée
Prestations services agricoles	Psa 05	Société prestataire de main d'œuvre
Prestations services agricoles	Psa 06	Transport rural

## Prestations de services

Domaine d'investissement	Béni Abbès	Igli	Tabelbala	Kerzaz	El Ouata	Ouled Khedir	Béni Khlef	Ksabi	Tanert	Timoudi
Pse 01										
Pse 02										
Pse 03	*									
Pse 04										
Pse 05	*	*	*	*	*	*	*	*	*	*
Pse 06	*									
Pse 07										
Pse 08	*		*	*	*	*	*	*	*	*
Pse 09	*	*	*	*	*	*	*	*	*	*
Pse 10		*	*	*	*	*	*	*	*	*
Pse 11										
Pse 12										
Pse 13	*									
Pse14	*	*	*	*	*	*	*	*	*	*

Secteur	Code	Intitulé
Prestations de services	Pse 01	Réalisation d'établissements privés d'enseignement.
Prestations de services	Pse 02	Établissements pour l'enseignement spécial pour personnes à besoins spécifiques
Prestations de services	Pse 03	Établissements privés de formation et d'enseignement
Prestations de services	Pse 04	Réalisation d'établissements de formation de langues.
Prestations de services	Pse 05	Création d'agence d'assurance
Prestations de services	Pse 06	Laboratoires d'analyse et essai de produits industriels
Prestations de services	Pse 07	Certification d'entreprises
Prestations de services	Pse 08	Contrôle technique automobile
Prestations de services	Pse 09	Service d'études, de conseils, d'expertises d'assistance
Prestations de services	Pse 10	Services informatiques : Assistance technique, études et ingénierie informatique
Prestations de services	Pse 11	Etablissements privés pour la petite enfance (crèche).
Prestations de services	Pse 12	Entreprise de prestations de conciergeries, nettoyage, entretien divers et gardiennage.
Prestations de services	Pse 13	Sous-traitance et services liés à la base industrielle installée
Prestations de services	Pse 14	Entreprise/Startup de location de matériel de transport écologique (vélo divers...) et matériel de randonnée et de loisirs

## Industrie

Domaine d'investissement	Béni Abbès	Igli	Tabelbala	Kerzaz	El Ouata	Ouled Khedir	Béni Ikhlaf	Ksabi	Tamtert	Timoudi
Ind 01										
Ind 02	*									
Ind 03										
Ind 04	*	*	*	*						
Ind 05	*	*	*	*	*	*	*	*	*	*
Ind 06	*		*	*	*	*	*	*	*	*
Ind 07										
Ind 08	*									
Ind 09			*							
Ind 10	*	*								
Ind 11		*								
Ind 12	*	*	*	*	*	*	*	*	*	*
Ind 13			*	*						
Ind 14	*									
Ind 15										
Ind 16	*	*	*	*						
Ind 17			*							
Ind 18	*	*	*	*	*	*	*	*	*	*
Ind 19										
Ind 20	*		*	*	*	*	*	*	*	*
Ind 21										
Ind 22	*	*			*	*	*	*	*	*
Ind 23				*						
Ind 24	*	*	*							
Ind 25										
Ind 26	*		*	*	*	*	*	*	*	*
Ind 27										
Ind 28	*				*	*	*	*	*	*
Ind 29										
Ind 30	*		*	*						
Ind 31	*									
Ind 32										
Ind 33										
Ind 34										
Ind 35	*		*							
Ind 36	*	*	*	*	*	*	*	*	*	*
Ind 37	*		*							
Ind 38										
Ind 39										
Ind 40	*		*	*	*	*	*	*	*	*
Ind 41										
Ind 42	*		*	*						
Ind 43										
Ind 44	*									
Ind 45										
Ind 46	*	*	*	*						
Ind 47	*									
Ind 48										



Ind 49										
Ind 50	*		*							
Ind 51										
Ind 52	*		*							
Ind 53										
Ind 54	*		*	*	*	*	*	*	*	*
Ind 55	*									
Ind 56										
Ind 57	*		*	*	*	*	*	*	*	*
Ind 58	*									
Ind 59	*									
Ind 60	*	*	*	*	*	*	*	*	*	*
Ind 61										
Ind 62	*			*						
Ind 63										
Ind 64										
Ind 65										
Ind 66	*		*	*	*	*	*	*	*	*
Ind 67										
Ind 68	*		*	*	*	*	*	*	*	*
Ind 69										
Ind 70										
Ind 71										
Ind 72	*		*	*	*	*	*	*	*	*
Ind 73	*									
Ind 74										
Ind 75	*									
Ind 76	*									
Ind 77			*	*	*	*	*	*	*	*
Ind 78	*	*								
Ind 79	*									
Ind 80	*		*							
Ind 81	*									
Ind 82	*									
Ind 83										
Ind 84										
Ind 85										
Ind 86										
Ind 87	*		*	*	*	*	*	*	*	*
Ind 88		*								
Ind 89	*									
Ind 90	*		*	**						
Ind 91										
Ind 92	*	*	*	*	*	*	*	*	*	*
Ind 93	*		*							
Ind 94	*		*							
Ind 95		*	*	*	*	*	*	*	*	*
Ind 96	*	*	*	*	*	*	*	*	*	*
Ind 97	*	*	*	*	*	*	*	*	*	*

<b>Secteur</b>	<b>Code</b>	<b>Intitulé</b>
Industrie	Ind 01	Activités de développement dans l'industrie mécanique
Industrie	Ind 02	Activités de sous-traitance
Industrie	Ind 03	Conditionnement de produits pharmaceutiques
Industrie	Ind 04	Conditionnement et transformation des produits agricoles industrielles
Industrie	Ind 05	Conservation et transformation des dattes
Industrie	Ind 06	Création d'abattoir
Industrie	Ind 07	Création de biscuiterie
Industrie	Ind 08	Création de laiterie et crèmerie, industrielle
Industrie	Ind 09	Création de tannerie et fabrication du cuir
Industrie	Ind 10	D'éléments de gros œuvres (isolation, menuiserie, cloisons).
Industrie	Ind 11	De revêtements des murs et planchers.
Industrie	Ind 12	Développement des industries du froid : Entrepôts frigorifiques, installation de congélation, surgélation ;
Industrie	Ind 13	Développement des matériaux de construction
Industrie	Ind 14	Disponibilités foncières au niveau des zones de concentration existantes et projetées et l'exploitation des actifs résiduels
Industrie	Ind 15	Fabrication d'articles d'ameublement en plastique
Industrie	Ind 16	Fabrication matériels agricole et hydraulique
Industrie	Ind 17	Fabrication de sanitaires, de vaisselle, de briques réfractaires et de carreaux de faïence
Industrie	Ind 18	Fabrication d'articles d'emballage et de conditionnement en matière plastique et papier
Industrie	Ind 19	Fabrication d'autres produits destinés au bâtiment produits sanitaires.
Industrie	Ind 20	Entreprise de production d'aliments de bétail
Industrie	Ind 21	Création de minoterie
Industrie	Ind 22	Fabrication d'entrepôts frigorifiques et de chambres froide
Industrie	Ind 23	Fabrication d'orfèvres et dérivés
Industrie	Ind 24	Fabrication d'outillages métalliques
Industrie	Ind 25	Fabrication de bijouterie-joaillerie
Industrie	Ind 26	Fabrication de céramique, de faïence et des carreaux
Industrie	Ind 27	Fabrication de composants électriques.
Industrie	Ind 28	Fabrication de concentré de jus
Industrie	Ind 29	Fabrication de cosmétique à base d'argile
Industrie	Ind 30	Fabrication de de fils et câbles électriques
Industrie	Ind 31	Fabrication de cosmétiques
Industrie	Ind 32	Fabrication de la soude du gaz carbonique
Industrie	Ind 33	Fabrication de marbre et dérivés
Industrie	Ind 34	Fabrication de matériaux de construction, des plaques d'amiante
Industrie	Ind 35	Fabrication de gravier, de pavés, de bordure, de dallage, de granulats,
Industrie	Ind 36	Fabrication de la brique, de la tuile à base d'argile
Industrie	Ind 37	Fabrication de la chaud et de la chaud hydraulique
Industrie	Ind 38	Fabrication de la patte-papier d'alfa
Industrie	Ind 39	Fabrication de la porcelaine
Industrie	Ind 40	Fabrication De la poterie, de la brique, de la tuile
Industrie	Ind 41	Fabrication de meules à base du grès, et d'autres produits céramiques
Industrie	Ind 42	Fabrication de moules (fonderie) pour les métaux ferreux ou alliages légers, à base de sable

Industrie	Ind 43	Fabrication de Ouate naturelle à base de laine de brebis
Industrie	Ind 44	Fabrication de produit en pierre ponce (hygiénique, briques)
Industrie	Ind 45	Fabrication de produits chimiques de base pour usage pharmaceutique
Industrie	Ind 46	Fabrication de produits d'entretiens ménager y compris les produits de blanchissement, les cires et encaustiques, les cirages et les désinfectants
Industrie	Ind 47	Fabrication de produits de cuisine et autres en résine
Industrie	Ind 48	Fabrication de produits et outils médicaux et paramédicaux
Industrie	Ind 49	Fabrication de produits médicaux et de santé (compléments) de magnasses
Industrie	Ind 50	Fabrication de produits pharmaceutiques a usage vétérinaire
Industrie	Ind 51	Fabrication de produits réfractaires
Industrie	Ind 52	Fabrication de revêtements des murs et planchers.
Industrie	Ind 53	Fabrication de roche calcaire
Industrie	Ind 54	Fabrication de tous type de cuir en produits finis (chaussure, sac...)
Industrie	Ind 55	Fabrication de tous types de tuyaux
Industrie	Ind 56	Fabrication de vêtements en cuir
Industrie	Ind 57	Fabrication d'emballages
Industrie	Ind 58	Fabrication des adjuvants de peinture
Industrie	Ind 59	Fabrication des batteries, des piles, plaquettes de frein, mine de crayon
Industrie	Ind 60	Fabrication des matériaux de construction Fabrication du verre, à base de sable
Industrie	Ind 61	Fabrication Des produits d'alliage des aciers rapides, des combustibles, des pigments
Industrie	Ind 62	Fabrication des produits de plomberie.
Industrie	Ind 63	Fabrication des produits parapharmaceutiques
Industrie	Ind 64	Fabrication Des sols industriels (anti usure),
Industrie	Ind 65	Fabrication du chrome et dérivés
Industrie	Ind 66	Fabrication du ciment à base du calcaire et d'argile
Industrie	Ind 67	Fabrication du granite et dérivés
Industrie	Ind 68	Fabrication du plâtre
Industrie	Ind 69	Fabrication du sel de table
Industrie	Ind 70	Fabrication homologuée des pierres calcédoine
Industrie	Ind 71	Fabrication homologuée des pierres calcédoine
Industrie	Ind 72	Plate-forme logistique de froid, congélation et surgélation pour valorisation et conservation des produits
Industrie	Ind 73	Industrie du bois et ameublement
Industrie	Ind 74	Industries des corps gras
Industrie	Ind 75	Industries du froid
Industrie	Ind 76	Installation, réparation et maintenance de chaudières
Industrie	Ind 77	Fabrication de pâte à papier et carton
Industrie	Ind 78	Réalisation de menuiserie métallique industrielle
Industrie	Ind 79	Boulangeries industrielles.
Industrie	Ind 80	Production de l'eau minérale
Industrie	Ind 81	Sous-traitance dans la fabrication de pièces et de composants dans l'industrie mécanique et automobile
Industrie	Ind 82	Sous-traitance en matière de transport et de distribution
Industrie	Ind 83	Sous-traitance restauration au niveau de zone de concentration industrielle
Industrie	Ind 84	Traitement de cuir pour revêtement de sol

Industrie	Ind 85	Transformation de matières plastiques
Industrie	Ind 86	Réalisation de menuiserie de bois, d'aluminium et métallique industrielle
Industrie	Ind 87	Transformation du bois, liège et papier.
Industrie	Ind 88	Transformation du coton et produits dérivés
Industrie	Ind 89	Unités de maintenance des équipements industrielles
Industrie	Ind 90	Unités de traitement et de transformation des plantes aromatiques servant à l'industrie cosmétique.
Industrie	Ind 91	Unités de traitement et de transformation des plantes médicinales servant à l'industrie pharmaceutique.
Industrie	Ind 92	Maintenance des matériels et équipements agricoles
Industrie	Ind 93	Matériaux de construction
Industrie	Ind 94	Menuiserie métallique industrielle
Industrie	Ind 95	Transformation des dattes
Industrie	Ind 96	Transformation des légumes et fruits
Industrie	Ind 97	Travail des graines et farines : - Fabrication de pâtes alimentaires et dérivées

## Tourisme et artisanat

Domaine d'investissement	Béni Abbès	Igli	Tabelbala	Kerzaz	El Ouata	Ouled	Béni Khlef	Ksabi	Tamert	Timoudi
Tar 01	*	*	*	*	*	*	*	*	*	*
Tar 02	*	*		*	*					
Tar 03	*	*	*	*	*	*				
Tar 04	*	*	*	*	*	*				
Tar 05		*	*	*	*	*				
Tar 06	*				*					
Tar 07		*	*	*	*	*				
Tar 08					*	*				
Tar 09					*		*	*	*	*
Tar 10		*	*	*	*	*	*	*	*	*
Tar 11				*	*	*				
Tar 12										
Tar 13				*	*					
Tar 14	*	*	*	*	*	*	*	*	*	*
Tar 15	*									
Tar 16			*	*	*		*	*	*	*
Tar17										
Tar18		*	*	*	*	*	*	*	*	*
Tar19	*									
Tar 20		*			*	*	*	*	*	*
Tar 21		*	*	*	*	*	*	*	*	*
Tar 22		*	*	*	*		*	*	*	*
Tar 23	*									
Tar 24	*	*		*	*	*	*	*	*	*
Tar 25										
Tar 26	*									
Tar 27	*		*							
Tar 28										
Tar 29		*		*	*	*	*	*	*	*
Tar 30		*	*	*	*		*	*	*	*
Tar 31										
Tar 32				*	*	*	*	*	*	*
Tar 33	*	*	*	*	*	*	*	*	*	*
Tar 34	*									
Tar 35	*									

Tar 36	*		*	*	*	*	*	*	*	*
Tar 37										
Tar 38	*	*	*	*	*	*	*	*	*	*
Tar 39	*	*	*		*	*	*	*	*	*
Tar 40	*		*		*	*	*	*	*	*
Tar 41					*	*	*	*	*	*
Tar 42							*	*	*	*
Tar 43	*	*	*	*	*	*	*	*	*	*
Tar 44	*	*	*	*	*		*	*	*	*
Tar 45	*	*	*	*	*		*	*	*	*
Tar 46										
Tar 47	*	*		*	*	*				
Tar 48										
Tar 49										
Tar 50	*	*	*		*	*				
Tar 51	*	*	*		*					
Tar 52	*	*	*							
Tar 53										
Tar 54					*	*				
Tar 55	*	*	*	*	*		*	*	*	*
Tar 56	*	*	*	*	*		*	*	*	*
Tar 57					*					
Tar 58										
Tar 59										
Tar 60										
Tar 61										
Tar 62										

<b>Secteur</b>	<b>Code</b>	<b>Intitulé</b>
Tourisme & Artisanat	Tar 01	Agences de voyage/Startup pour commercialiser les produits touristiques
Tourisme & Artisanat	Tar 02	Aménagement de villages de vacances dans les ZEST
Tourisme & Artisanat	Tar 03	Aménagement de terrains de camping et résidences
Tourisme & Artisanat	Tar 04	Aménagements des paysages et sites pittoresques
Tourisme & Artisanat	Tar 05	Aménagement et exploitation d'espace récréatif
Tourisme & Artisanat	Tar 06	Complexe touristique urbain
Tourisme & Artisanat	Tar 07	Concession et équipement légers de loisirs dans les ZEST
Tourisme & Artisanat	Tar 08	Création transport spécialisé des sites touristiques
Tourisme & Artisanat	Tar 09	Création d'entreprises de formation et de tourisme spécialisées dans le rallye saharien (quad et en 4x4)
Tourisme & Artisanat	Tar 10	Création de camping en plein air,
Tourisme & Artisanat	Tar 11	Création de circuit de rallye en 4x4 et en quad
Tourisme & Artisanat	Tar 12	Création complexe thermale & touristique
Tourisme & Artisanat	Tar 13	Création de parcs d'attraction (aqua-parc), des aires de jeux et de loisirs
Tourisme & Artisanat	Tar 14	Création de village touristique sahariens
Tourisme & Artisanat	Tar 15	Création des structures de formations spécialisées dans le sud
Tourisme & Artisanat	Tar 16	Développement d'un tourisme web compatible.
Tourisme & Artisanat	Tar 17	Développement de l'hôtellerie de montagne
Tourisme & Artisanat	Tar 18	Développement du Gite chez l'hôte
Tourisme & Artisanat	Tar 19	Développement du thermalisme
Tourisme & Artisanat	Tar 20	Développement du tourisme de soins
Tourisme & Artisanat	Tar 21	Développement écotourisme
Tourisme & Artisanat	Tar 22	Élaboration de circuits touristiques ; écologiques, d'exploration et culturel
Tourisme & Artisanat	Tar 23	Réalisation d'hôtels et de résidences hôtelières
Tourisme & Artisanat	Tar 24	Mini-parc d'attraction, d'aires de jeu et de loisirs
Tourisme & Artisanat	Tar 25	Concession de terrain pour les loisirs près des barrages
Tourisme & Artisanat	Tar 26	Parc de sports en milieu urbain
Tourisme & Artisanat	Tar 27	Parcs animaliers, d'attractions, des aires de jeux et de loisirs
Tourisme & Artisanat	Tar 28	Réalisation de parc de sports en milieu urbain
Tourisme & Artisanat	Tar 29	Réalisation de Relais routiers
Tourisme & Artisanat	Tar 30	Réalisation de restaurants
Tourisme & Artisanat	Tar 31	Réalisation de station climatique (activités de montagne)
Tourisme & Artisanat	Tar 32	Réalisation de village touristique intégré à l'environnement
Tourisme & Artisanat	Tar 33	Réalisation et exploitation de piscines de proximité
Tourisme & Artisanat	Tar 34	Renforcement des infrastructures hôtelières urbaines (hôtels, motels, résidences...).
Tourisme & Artisanat	Tar 35	Renforcement des infrastructures touristiques et hôtelières urbaines.
Tourisme & Artisanat	Tar 36	Réalisation de dortoirs pour touristes
Tourisme & Artisanat	Tar 37	Réalisation de centre d'hydrothérapie
Tourisme & Artisanat	Tar 38	Restauration de sites archéologiques et historiques
Tourisme & Artisanat	Tar 39	Restauration et réhabilitation de bâtiment (casbah et vieux bâti)
Tourisme & Artisanat	Tar 40	Articles de décoration
Tourisme & Artisanat	Tar 41	Fabrication de vêtements et broderie traditionnelle
Tourisme & Artisanat	Tar 42	Développement de la filière de fer forgé
Tourisme & Artisanat	Tar 43	Développement de la tapisserie et le tissage local



Tourisme & Artisanat	Tar 44	Développement de la vannerie et de la boiserie
Tourisme & Artisanat	Tar 45	Développement de produits en cuir
Tourisme & Artisanat	Tar 46	Développement du travail du bois
Tourisme & Artisanat	Tar 47	Exploitation des feuilles de palmiers pour confectionner des paniers, des nattes et tous types d'articles de vannerie
Tourisme & Artisanat	Tar 48	Fabrication artisanale de fromage (fromage de chèvres) et dérivés
Tourisme & Artisanat	Tar 49	Fabrication d'antiquités ;
Tourisme & Artisanat	Tar 50	Fabrication d'articles de petite maroquinerie
Tourisme & Artisanat	Tar 51	Fabrication de bijouterie.
Tourisme & Artisanat	Tar 52	Fabrication de d'objets d'ornements de pierres traitées.
Tourisme & Artisanat	Tar 53	Fabrication de savon et savonnettes
Tourisme & Artisanat	Tar 54	Production des pâtes et gâteaux traditionnelles
Tourisme & Artisanat	Tar 55	Réalisation de Galerie d'exposition et de vente des produits artisanaux
Tourisme & Artisanat	Tar 56	Tannage végétal des peaux
Tourisme & Artisanat	Tar 57	Taille et traitement de la pierre d'ornement
Tourisme & Artisanat	Tar 58	Fabrication des boites d'apiculture ;
Tourisme & Artisanat	Tar 59	Peinture sur toile.
Tourisme & Artisanat	Tar 60	Réalisation et exploitation de salles de spectacles, de loisirs et autres divertissements
Tourisme & Artisanat	Tar 61	Sculpture sur plâtre
Tourisme & Artisanat	Tar 62	Décoration des jardins

## Commerce

Domaine d'investissement	Béni Abbès	Igli	Tabelbala	Kerzaz	El Ouata	Ouled Khedir	Béni Ikhlef	Ksabi	Tamtert	Timoudi
Com 01	*	*	*			*				
Com 02	*	*	*	*	*		*	*	*	*
Com 03	*	*	*	*	*	*	*	*	*	*
Com 04	*	*	*							
Com 05	*	*	*	*	*	*	*			
Com 06	*	*	*							
Com 07	*	*	*	*	*	*	*	*	*	*
Com 08										

Secteur	Code	Intitulé
Commerce	Com 01	Création d'un marché à bestiaux
Commerce	Com 02	Création d'un marché couvert de proximité
Commerce	Com 03	Création d'un marché de gros hebdomadaire
Commerce	Com 04	Création d'une base logistique internationale
Commerce	Com 05	Création de chambres froides
Commerce	Com 06	Création de grandes surfaces commerciales
Commerce	Com 07	Entrepôts de stockage et de distribution de produits alimentaires.
Commerce	Com 08	Création d'une base logistique nationale

## Santé

Domaine d'investissement	Béni Abbès	Igli	Tabelbala	Kerzaz	El Ouata	Ouled Khedir	Béni Khlef	Ksabi	Tantert	Timoudi
San 01	*	*	*	*	*	*	*	*	*	*
San 02	*	*	*	*	*		*	*		
San 03	*	*	*	*		*	*			
San 04	*									
San 05	*	*	*	*	*	*	*			
San 06	*	*		*	*		*	*	*	*
San 07	*	*	*	*	*	*	*	*	*	*
San 08	*									
San 09	*									
San 10	*	*	*							

Secteur	Code	Intitulé
Santé	San 01	Cabinets para médicaux,
Santé	San 02	Création d'établissements de santé spécialisés (cliniques)
Santé	San 03	Création de centres de radiologie et d'imagerie médicale
Santé	San 04	Création de centres de rééducation fonctionnelle et d'hémodialyse
Santé	San 05	Création de laboratoires d'analyses médicales et de para médicale
Santé	San 06	Entreprises de services spécialisées dans le transport médicalisé
Santé	San 07	Entreprises/Startup dans l'assistance et l'accompagnement des personnes malades et handicapés à domicile et auprès des structures sanitaires.
Santé	San 08	Maintenance du matériel médicale
Santé	San 09	Réalisation d'un Spa et de soins esthétiques
Santé	San 10	Ouverture d'officine

## Transport

Domaine d'investissement	Béni Abbès	Igli	Tabelbala	Kerzaz	El Ouata	Ouled Khedir	Béni Khlef	Ksabi	Tantert	Timoudi
Tra 01	*	*	*	*	*	*	*			
Tra 02	*	*	*	*	*					
Tra 03	*									
Tra 04	*									
Tra 05	*	*	*	*	*	*	*	*	*	*
Tra 06	*		*		*	*				
Tra 07	*	*								

Secteur	Code	Intitulé
Transport	Tra 01	Création de station multiservices & Relais
Transport	Tra 02	Création des entreprises de transports interurbains
Transport	Tra 03	Entreprise/Société de transport urbain et suburbain/taxi.
Transport	Tra 04	Etablissement de formation de conducteurs professionnels et conduite défensive
Transport	Tra 05	Exploitation de ligne de transport de voyageur par route
Transport	Tra 06	Réalisation et gestion de gare routière
Transport	Tra 07	Transport aérien de proximité